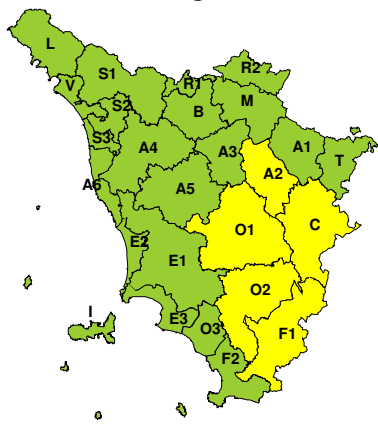
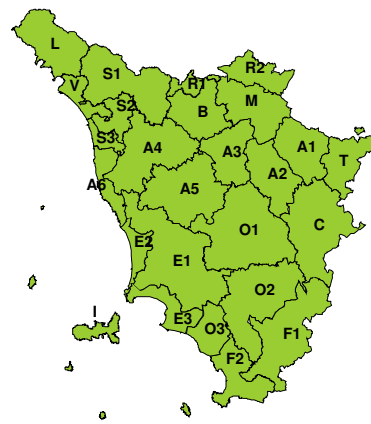



BOLLETTINO DI VALUTAZIONE DELLE CRITICITÀ

 Emissione di **Sabato, 31 Agosto 2019**, ore 11.50

Sabato, 31 Agosto 2019

Domenica, 01 Settembre 2019

AREE INTERESSATE:

- | | | |
|---|---|--|
| <ul style="list-style-type: none"> A1-Arno-Casentino ■ A2-Arno-Valdarno Sup. A3-Arno-Firenze A4-Valdarno Inf. A5-Valdelsa-Valdera A6-Arno-Costa B-Bisenzio e Ombr. Pt ■ C-Valdichiana E1-Etruria | <ul style="list-style-type: none"> E2-Etruria-Costa Nord E3-Etruria-Costa Sud ■ F1-Fiora e Alb. F2-Fiora e Alb.-Costa e G I-Isole L-Lunigiana M-Mugello-Val di Sieve ■ O1-Ombr. Gr-Alto ■ O2-Ombr. Gr-Medio | <ul style="list-style-type: none"> O3-Ombr. Gr-Costa R1-Reno R2-Romagna-Toscana S1-Serchio-Garf.-Lima S2-Serchio-Lucca S3-Serchio-Costa T-Valtiberina V-Versilia |
|---|---|--|

Legenda criticità: VERDE, ■ GIALLO, ● ARANCIONE, ▲ ROSSO

PROVINCE INTERESSATE: AREZZO, FIRENZE, GROSSETO, SIENA

FENOMENI PREVISTI

oggi, sabato, e domani, domenica, possibili temporali sulle zone interne.

PIOGGIA: oggi, sabato, e domani, domenica, possibili brevi temporali sparsi sulle zone interne della regione. Cumulati medi non significativi, cumulati massimi fino a localmente elevati. Intensità oraria molto forte.

TEMPORALI: oggi, sabato, e domani, domenica, possibili brevi temporali sparsi sulle zone interne. I temporali potranno essere localmente forti con possibili colpi di vento e grandinate.

DESCRIZIONE DELLE CRITICITÀ PREVISTE:

Sulla base delle previsioni meteorologiche odierne e delle valutazioni dei possibili effetti al suolo effettuate, si prefigurano i seguenti scenari di criticità:



ZONE DI ALLERTA	RISCHIO	TEMPI	CRITICITÀ
A2, C, F1, O1, O2	IDROGEOLOGICO IDRAULICO RETICOLO MINORE	dalle ore 14.00 Sabato, 31 Agosto 2019 alle ore 22.00 Sabato, 31 Agosto 2019	GIALLO
A2, C, F1, O1, O2	TEMPORALI FORTI	dalle ore 14.00 Sabato, 31 Agosto 2019 alle ore 22.00 Sabato, 31 Agosto 2019	GIALLO

DESCRIZIONE DEGLI SCENARI DI EVENTO PREVISTI

IDROGEOLOGICO

IDRAULICO RETICOLO MINORE

Criticità Giallo: Possibilità di innesco di frane superficiali/colate rapide di detriti o fango in bacini di dimensioni limitate e ruscellamenti superficiali anche con trasporto di materiale con conseguenti possibili danni localizzati alle infrastrutture, edifici e attività agricole, cantieri, insediamenti civili e industriali esposti; possibile innalzamento dei livelli idrometrici dei corsi d'acqua minori, con inondazioni delle aree limitrofe, anche per effetto di criticità locali (tombature, restringimenti, occlusioni delle luci dei ponti, ecc); possibile scorrimento superficiale delle acque nelle strade con fenomeni di rigurgito dei sistemi di smaltimento delle acque piovane e con possibile tracimazione e coinvolgimento delle aree urbane depresse, dei locali interrati e di quelli posti a pian terreno lungo le vie potenzialmente interessate da deflussi idrici; possibili temporanee interruzioni della rete stradale e/o ferroviaria in prossimità di impluvi, canali, zone depresse (sottopassi, tunnel, avvallamenti stradali, etc.) e a valle di porzioni di versante interessate da fenomeni franosi; possibili limitati danni alle opere idrauliche di difesa delle sponde, alle attività agricole, ai cantieri, agli insediamenti civili e industriali in alveo; possibili criticità connesse a localizzate cadute massi.

TEMPORALI FORTI

Criticità Giallo: In uno scenario caratterizzato da elevata incertezza previsionale, saranno possibili fenomeni intensi occasionalmente pericolosi per l'incolumità delle persone e in grado di causare disagi e danni a carattere locale. Saranno possibili gli effetti riconducibili al rischio **idrogeologico-idraulico reticolo minore**, che potrebbero verificarsi in maniera repentina ed improvvisa.

A causa delle violente raffiche di **vento**, saranno possibili ulteriori effetti tra cui ad esempio, rottura di rami e/o caduta di alberi, caduta di tegole, danni alle strutture provvisorie e/o agli edifici, abbattimento di pali, segnaletica e impalcature, trasporto di materiale, disagi e/o interruzione della viabilità e danneggiamenti alle reti di distribuzione di servizi (tra cui telefonia ed elettricità) con conseguenti interruzioni.

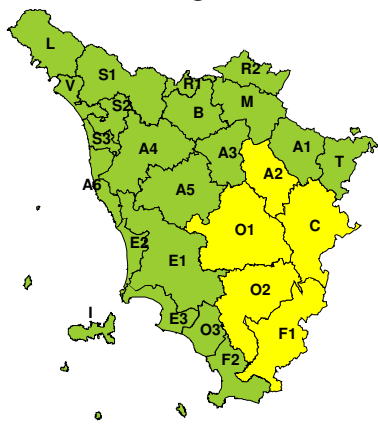
Nel caso in cui si verificano **grandinate** saranno inoltre possibili danni alle colture agricole, alle coperture degli edifici e agli automezzi.

Infine a causa delle **fulminazioni** saranno possibili danneggiamenti agli edifici, alberi e alle reti di distribuzione di servizi (tra cui telefonia ed elettricità) e eventualmente l'innesco di incendi in aree boschive.



RISCHIO IDROGEOLOGICO-IDRAULICO RETICOLO MINORE

Sabato, 31 Agosto 2019



Domenica, 01 Settembre 2019

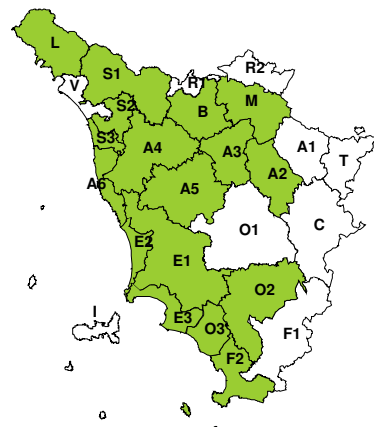


RISCHIO IDRAULICO RETICOLO PRINCIPALE

Sabato, 31 Agosto 2019

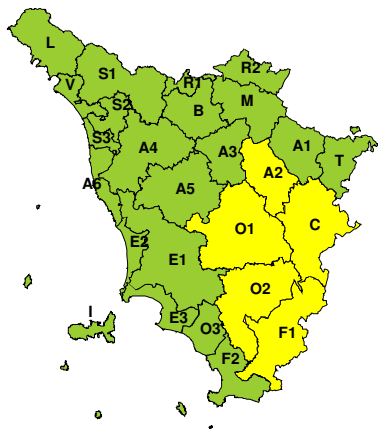


Domenica, 01 Settembre 2019



RISCHIO TEMPORALI FORTI

Sabato, 31 Agosto 2019



Domenica, 01 Settembre 2019



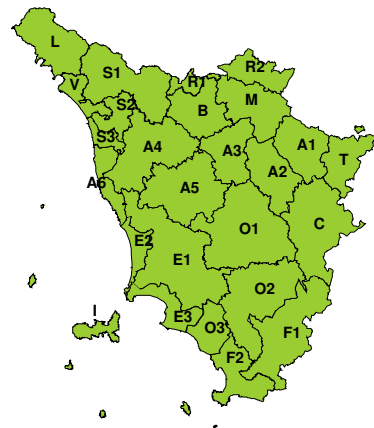


RISCHIO VENTO

Sabato, 31 Agosto 2019



Domenica, 01 Settembre 2019

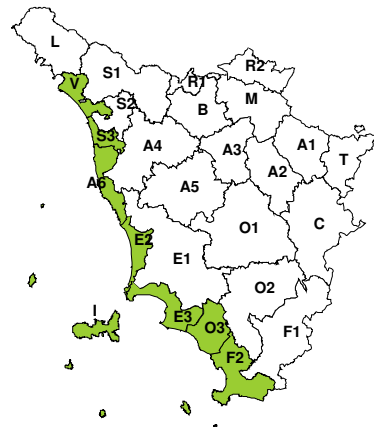


RISCHIO MAREGGIATE

Sabato, 31 Agosto 2019



Domenica, 01 Settembre 2019



RISCHIO NEVE

Sabato, 31 Agosto 2019



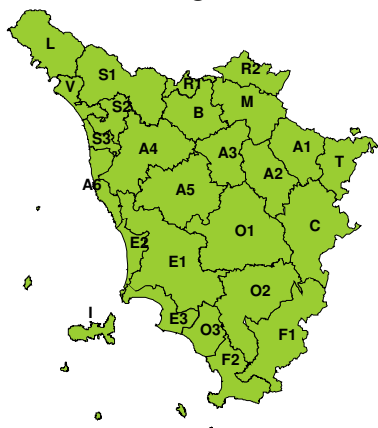
Domenica, 01 Settembre 2019





RISCHIO GHIACCIO

Sabato, 31 Agosto 2019



Domenica, 01 Settembre 2019

