# BOLLETTINO DI VALUTAZIONE DELLE CRITICITÀ

Emissione di **Venerdì, 30 Agosto 2019**, ore **13.02**

**Venerdì, 30 Agosto 2019**

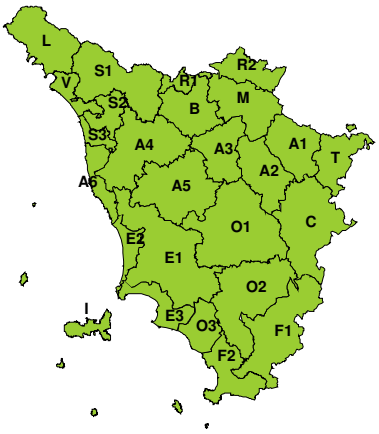


**Sabato, 31 Agosto 2019**

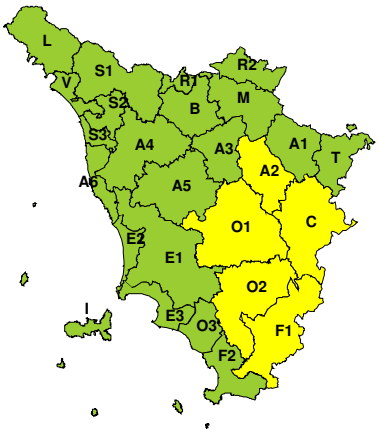


**AREE INTERESSATE:**

A1-Arno-Casentino
**A2-Arno-Valdarno Sup.**
A3-Arno-Firenze
A4-Valdarno Inf.
A5-Valdelsa-Valdera
A6-Arno-Costa
B-Bisenzio e Ombr. Pt
**C-Valdichiana**
E1-Etruria
E2-Etruria-Costa Nord
E3-Etruria-Costa Sud
**F1-Fiora e Alb.**
F2-Fiora e Alb.-Costa e G
I-Isole
L-Lunigiana
M-Mugello-Val di Sieve
**O1-Ombr. Gr-Alto**
**O2-Ombr. Gr-Medio**
O3-Ombr. Gr-Costa
R1-Reno
R2-Romagna-Toscana
S1-Serchio-Garf.-Lima
S2-Serchio-Lucca
S3-Serchio-Costa
T-Valtiberina
V-Versilia

**Legenda criticità:** VERDE, GIALLO, ARANCIONE, ROSSO

**PROVINCE INTERESSATE:** AREZZO, FIRENZE, GROSSETO, SIENA

## FENOMENI PREVISTI

oggi, venerdì, e domani, sabato, possibili temporali sulle zone interne
**PIOGGIA:** Oggi, venerdì, possibili temporali isolati sulle zone interne, in particolare sul nord ovest e sui rilievi meridionali; domani, sabato possibili temporali sparsi su gran parte delle zone interne della regione. Cumulati medi non significativi, cumulati massimi fino a 30-50 mm anche in poco tempo (meno di 1 ora).
**TEMPORALI:** oggi, venerdì, possibili isolati temporali sulle zone interne, domani sabato possibili temporali sparsi sulle zone interne. I temporali potranno essere localmente forti con possibili colpi di vento e grandinate.

## DESCRIZIONE DELLE CRITICITÀ PREVISTE:

Sulla base delle previsioni meteorologiche odierne e delle valutazioni dei possibili effetti al suolo effettuate, si prefigurano i seguenti scenari di criticità:

| ZONE DI ALLERTA | RISCHIO | TEMPI | CRITICITÀ |
|---|---|---|---|
| **A2, C, F1, O1, O2** | IDROGEOLOGICO IDRAULICO RETICOLO MINORE | dalle ore 14.00 Sabato, 31 Agosto 2019 alle ore 21.00 Sabato, 31 Agosto 2019 | **GIALLO** |
| **A2, C, F1, O1, O2** | TEMPORALI FORTI | dalle ore 14.00 Sabato, 31 Agosto 2019 alle ore 21.00 Sabato, 31 Agosto 2019 | **GIALLO** |

## DESCRIZIONE DEGLI SCENARI DI EVENTO PREVISTI

### IDROGEOLOGICO
### IDRAULICO RETICOLO MINORE

**Criticità Giallo:** Possibilità di innesco di frane superficiali/colate rapide di detriti o fango in bacini di dimensioni limitate e ruscellamenti superficiali anche con trasporto di materiale con conseguenti possibili danni localizzati alle infrastrutture, edifici e attività agricole, cantieri, insediamenti civili e industriali esposti; possibile innalzamento dei livelli idrometrici dei corsi d'acqua minori, con inondazioni delle aree limitrofe, anche per effetto di criticità locali (tombature, restringimenti, occlusioni delle luci dei ponti, ecc); possibile scorrimento superficiale delle acque nelle strade con fenomeni di rigurgito dei sistemi di smaltimento delle acque piovane e con possibile tracimazione e coinvolgimento delle aree urbane depresse, dei locali interrati e di quelli posti a pian terreno lungo le vie potenzialmente interessate da deflussi idrici; possibili temporanee interruzioni della rete stradale e/o ferroviaria in prossimità di impluvi, canali, zone depresse (sottopassi, tunnel, avvallamenti stradali, etc.) e a valle di porzioni di versante interessate da fenomeni franosi; possibili limitati danni alle opere idraulichee di difesa delle sponde, alle attività agricole, ai cantieri, agli insediamenti civili e industriali in alveo; possibili criticità connesse a localizzate cadute massi.

### TEMPORALI FORTI

**Criticità Giallo:** In uno scenario caratterizzato da elevata incertezza previsionale, saranno possibili fenomeni intensi occasionalmente pericolosi per l'incolumità delle persone e in grado di causare disagi e danni a carattere locale.
Saranno possibili gli effetti riconducibili al rischio **idrogeologico-idraulico reticolo minore**, che potrebbero verificarsi in maniera repentina ed improvvisa.
A causa delle violente raffiche di **vento**, saranno possibili ulteriori effetti tra cui ad esempio, rottura di rami e/o caduta di alberi, caduta di tegole, danni alle strutture provvisorie e/o agli edifici, abbattimento di pali, segnaletica e impalcature, trasporto di materiale, disagi e/o interruzione della viabilità e danneggiamenti alle reti di distribuzione di servizi (tra cui telefonia ed elettricità) con conseguenti interruzioni.
Nel caso in cui si verifichino **grandinate** saranno inoltre possibili danni alle colture agricole, alle coperture degli edifici e agli automezzi.
Infine a causa delle **fulminazioni** saranno possibili danneggiamenti agli edifici, alberi e alle reti di distribuzione di servizi (tra cui telefonia ed elettricità) e eventualmente l'innesco di incendi in aree boschive.

## RISCHIO IDROGEOLOGICO-IDRAULICO RETICOLO MINORE

**Venerdì, 30 Agosto 2019**

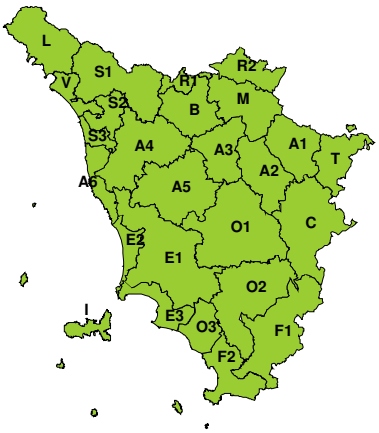


**Sabato, 31 Agosto 2019**

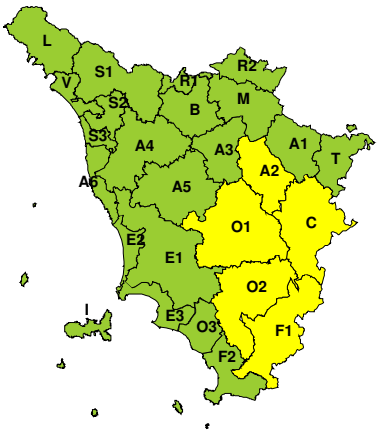


## RISCHIO IDRAULICO RETICOLO PRINCIPALE

**Venerdì, 30 Agosto 2019**

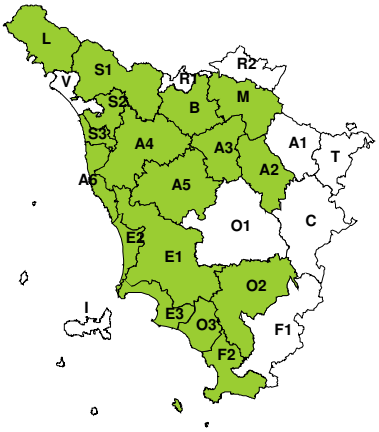


**Sabato, 31 Agosto 2019**

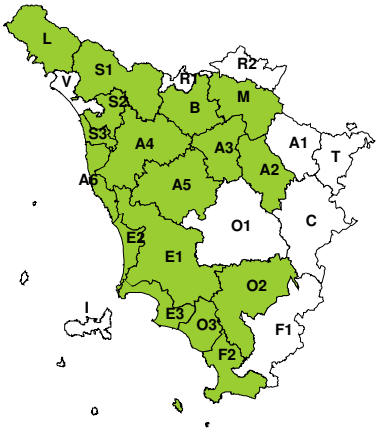


## RISCHIO TEMPORALI FORTI

**Venerdì, 30 Agosto 2019**

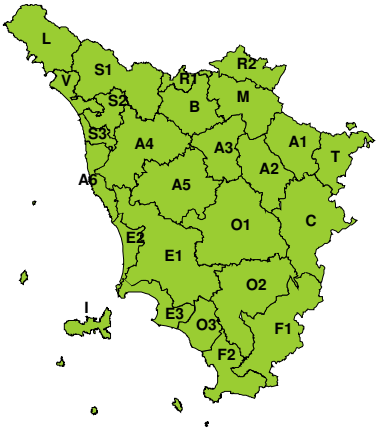


**Sabato, 31 Agosto 2019**

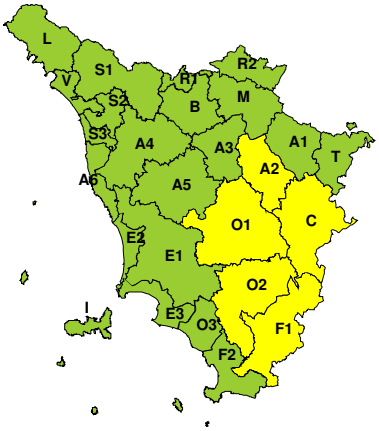

## RISCHIO VENTO

**Venerdì, 30 Agosto 2019**

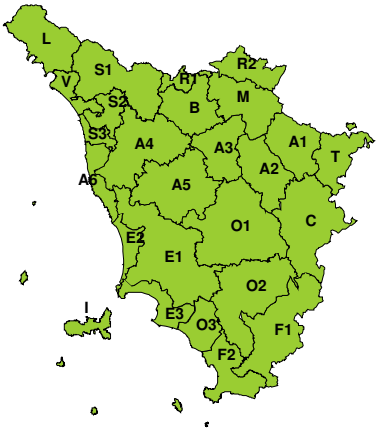


**Sabato, 31 Agosto 2019**

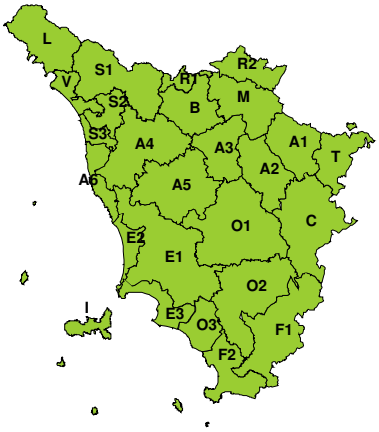


## RISCHIO MAREGGIATE

**Venerdì, 30 Agosto 2019**

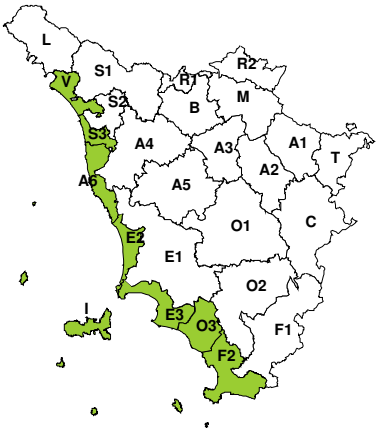


**Sabato, 31 Agosto 2019**

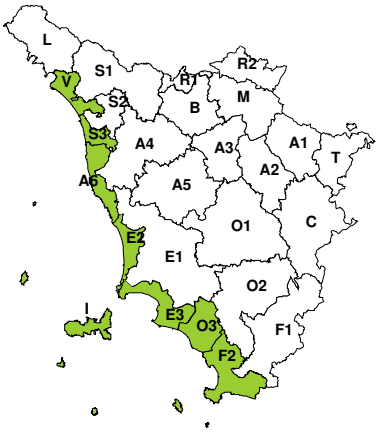


## RISCHIO NEVE

**Venerdì, 30 Agosto 2019**

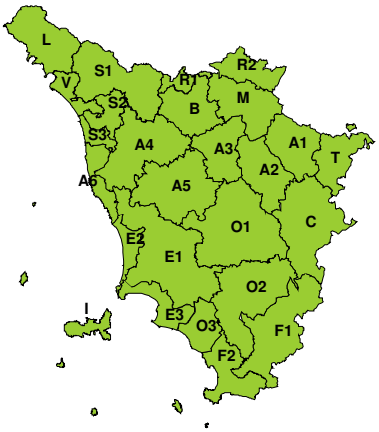


**Sabato, 31 Agosto 2019**

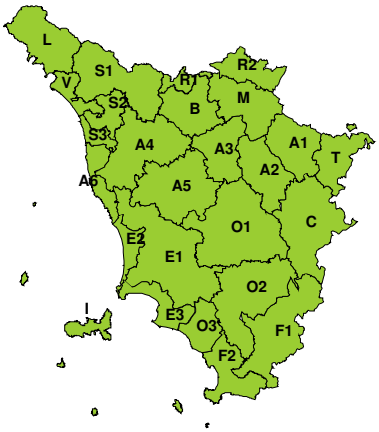

## RISCHIO GHIACCIO

**Venerdì, 30 Agosto 2019**

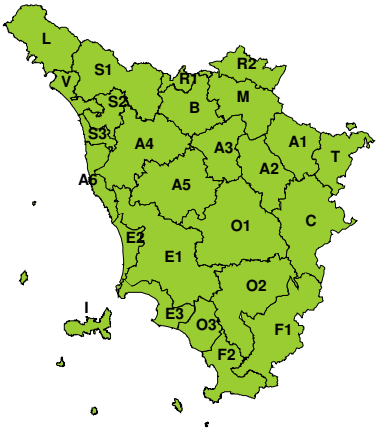

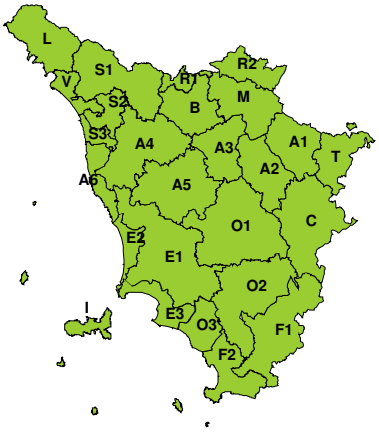
**Sabato, 31 Agosto 2019**