

ADOZIONE STATO DI ALLERTA REGIONALE

Emesso alle ore 13.16 del 29/10/2018

Valido dalle ore 18.00 di Lunedì, 29 Ottobre 2018 alle ore 14.00 di Martedì, 30 Ottobre 2018



Destinatari

Province/Città Metropolitane	Prefetture	Centrali 118	Altri Soggetti
<input type="checkbox"/> Ce.Si di Arezzo <input type="checkbox"/> Ce.Si di Firenze <input type="checkbox"/> Ce.Si di Grosseto <input type="checkbox"/> Ce.Si di Livorno <input type="checkbox"/> Ce.Si di Lucca <input type="checkbox"/> Ce.Si di Mass-Carrara <input type="checkbox"/> Ce.Si di Pisa <input type="checkbox"/> Ce.Si di Pistoia <input type="checkbox"/> Ce.Si di Prato <input type="checkbox"/> Ce.Si di Siena Comune Capoluogo <input type="checkbox"/> Firenze	<input type="checkbox"/> Arezzo <input type="checkbox"/> Firenze <input type="checkbox"/> Grosseto <input type="checkbox"/> Livorno <input type="checkbox"/> Lucca <input type="checkbox"/> Massa-Carrara <input type="checkbox"/> Pisa <input type="checkbox"/> Pistoia <input type="checkbox"/> Prato <input type="checkbox"/> Siena	<input type="checkbox"/> Arezzo <input type="checkbox"/> Firenze <input type="checkbox"/> Grosseto <input type="checkbox"/> Livorno <input type="checkbox"/> Lucca <input type="checkbox"/> Massa-Carrara <input type="checkbox"/> Pisa <input type="checkbox"/> Pistoia <input type="checkbox"/> Prato <input type="checkbox"/> Siena <input type="checkbox"/> Empoli <input type="checkbox"/> Versilia	<input type="checkbox"/> Dipart. di Protezione Civile <input type="checkbox"/> Direzione Regionale VVF <input type="checkbox"/> Coordinamento Regionale CFS <input type="checkbox"/> RFI Mant. in efficienza CEI <input type="checkbox"/> Autostade SPA <input type="checkbox"/> Cisa <input type="checkbox"/> ANAS - Comp. Terr. di Firenze <input type="checkbox"/> Telecom <input type="checkbox"/> Snam <input type="checkbox"/> Enel C.O. LI e FI <input type="checkbox"/> Registro Dighe Firenze / Perugia

Vista la Direttiva del Presidente del Consiglio dei Ministri recante "Indirizzi operativi per la gestione organizzativa e funzionale del sistema di allertamento nazionale e regionale per il rischio idrogeologico e idraulico ai fini di protezione civile", Viste le disposizioni per l'attuazione della Direttiva adottate con deliberazione della Giunta regionale n.395 del 2015.

In considerazione degli scenari di criticità previsti per le prossime ore riportati dall'Avviso di Criticità emesso dal Centro Funzionale Regionale il giorno Emissione di **Lunedì, 29 Ottobre 2018**, ore **13.16**, ai fini dell'allertamento del sistema regionale di protezione civile è adottato il presente stato di allerta e dichiarate le relative fasi operative per zone/rischi/tempi sotto indicati:

ZONE	TIPO RISCHIO	TEMPISTICA	LIVELLO ALLERTA/FASE OPERATIVA
L	IDRAULICO RETICOLO PRINCIPALE	in corso fino alle ore 14.00 Martedì, 30 Ottobre 2018	ALLERTA - CODICE ARANCIO FASE DI ATTENZIONE
A2, A3, A4, A5, A6 B, E1, E2, E3, F2 M, O2, O3, S1, S2 S3	IDRAULICO RETICOLO PRINCIPALE	in corso fino alle ore 14.00 Martedì, 30 Ottobre 2018	ALLERTA - CODICE GIALLO FASE DI VIGILANZA
A1, A2, A3, A4, A5 A6, C, E1, E2, E3 F1, F2, I, M, O1 O2, O3, R2, T	IDROGEOLOGICO IDRAULICO RETICOLO MINORE	in corso fino alle ore 23.59 Lunedì, 29 Ottobre 2018	ALLERTA - CODICE ARANCIO FASE DI ATTENZIONE
A1, A2, A3, A4, A5 A6, C, E1, E2, E3 F1, F2, I, M, O1 O2, O3, R2, T	IDROGEOLOGICO IDRAULICO RETICOLO MINORE	dalle ore 00.00 Martedì, 30 Ottobre 2018 alle ore 14.00 Martedì, 30 Ottobre 2018	ALLERTA - CODICE GIALLO FASE DI VIGILANZA
B, L, R1, S1, S2 S3, V	IDROGEOLOGICO IDRAULICO RETICOLO MINORE	in corso fino alle ore 08.00 Martedì, 30 Ottobre 2018	ALLERTA - CODICE ARANCIO FASE DI ATTENZIONE
B, L, R1, S1, S2 S3, V	IDROGEOLOGICO IDRAULICO RETICOLO MINORE	dalle ore 08.00 Martedì, 30 Ottobre 2018 alle ore 14.00 Martedì, 30 Ottobre 2018	ALLERTA - CODICE GIALLO FASE DI VIGILANZA
E3, F2, I, O3	MAREGGIATE	in corso fino alle ore 23.59 Lunedì, 29 Ottobre 2018	ALLERTA - CODICE ROSSO FASE DI PRE-ALLARME
E3, F2, I, O3	MAREGGIATE	dalle ore 00.00 Martedì, 30 Ottobre 2018 alle ore 12.00 Martedì, 30 Ottobre 2018	ALLERTA - CODICE ARANCIO FASE DI ATTENZIONE
A6, E2, S3, V	MAREGGIATE	in corso fino	ALLERTA - CODICE GIALLO



Regione Toscana
Protezione Civile e Riduzione del Rischio Alluvioni
Sala Operativa Regionale

Telefono H24 Emergenze: 055.32664
 Fax H24 Emergenze: 055.430285
 soup@regione.toscana.it

		alle ore 18.00 Lunedì, 29 Ottobre 2018	FASE DI VIGILANZA
A6, E2, S3, V	MAREGGIATE	dalle ore 18.00 Lunedì, 29 Ottobre 2018 alle ore 12.00 Martedì, 30 Ottobre 2018	ALLERTA - CODICE ARANCIO FASE DI ATTENZIONE
A6, E2, E3, F2, I O3, S3, V	MAREGGIATE	dalle ore 12.00 Martedì, 30 Ottobre 2018 alle ore 23.59 Martedì, 30 Ottobre 2018	ALLERTA - CODICE GIALLO FASE DI VIGILANZA
A1, A2, A3, A4, A5 A6, B, C, E1, E2 E3, F1, F2, I, L M, O1, O2, O3, R1 R2, S1, S2, S3, T V	TEMPORALI FORTI	in corso fino alle ore 22.00 Lunedì, 29 Ottobre 2018	ALLERTA - CODICE ARANCIO FASE DI ATTENZIONE
A1, A2, A3, A4, A5 A6, B, C, E1, E2 E3, F1, F2, I, L M, O1, O2, O3, R1 R2, S1, S2, S3, T V	TEMPORALI FORTI	dalle ore 22.00 Lunedì, 29 Ottobre 2018 alle ore 13.00 Martedì, 30 Ottobre 2018	ALLERTA - CODICE GIALLO FASE DI VIGILANZA
E3, F2, I, O3	VENTO	in corso fino alle ore 22.00 Lunedì, 29 Ottobre 2018	ALLERTA - CODICE ROSSO FASE DI PRE-ALLARME
A1, A2, A3, A4, A5 A6, B, C, E1, E2 F1, L, M, O1, O2 R1, R2, S1, S2, S3 T, V	VENTO	in corso fino alle ore 23.59 Lunedì, 29 Ottobre 2018	ALLERTA - CODICE ARANCIO FASE DI ATTENZIONE
A1, A2, A3, A4, A5 A6, B, C, E1, E2 F1, L, M, O1, O2 R1, R2, S1, S2, S3 T, V	VENTO	dalle ore 00.00 Martedì, 30 Ottobre 2018 alle ore 13.00 Martedì, 30 Ottobre 2018	ALLERTA - CODICE GIALLO FASE DI VIGILANZA
E3, F2, I, O3	VENTO	dalle ore 22.00 Lunedì, 29 Ottobre 2018 alle ore 08.00 Martedì, 30 Ottobre 2018	ALLERTA - CODICE ARANCIO FASE DI ATTENZIONE
E3, F2, I, O3	VENTO	dalle ore 08.00 Martedì, 30 Ottobre 2018 alle ore 23.59 Martedì, 30 Ottobre 2018	ALLERTA - CODICE GIALLO FASE DI VIGILANZA

Si richiamano conseguentemente gli Enti interessati a voler seguire le indicazioni previste nelle disposizioni di cui alla Delibera in relazione alle tipologie di rischio e alle corrispondenti fasi operative previste. Si sottolinea che a scala locale gli effetti attesi potrebbero essere amplificati anche significativamente in relazione a condizioni di esposizione e vulnerabilità specifiche o temporanee non valutabili a scala regionale. L'attivazione e la cessazione delle fasi operative a scala locale dovranno seguire l'effettiva tempistica di esaurimento dei fenomeni e delle eventuali criticità.

In particolare si richiede agli Enti e alle strutture operative di livello locale coinvolti, ciascuno per le proprie competenze, di porre in essere le attività previste in fase previsionale e durante l'evento secondo quanto previsto nelle disposizioni regionali e nei propri piani di protezione civile, in particolare relativamente alle seguenti attività:

**PRIMA DEL PERIODO VALIDITÀ**

In fase di VIGILANZA:

- Verifica della sussistenza di particolari condizioni di vulnerabilità dovute a criticità strutturali o temporanee, o di esposizione della popolazione ai rischi indicati. Verifica dei sistemi di reperibilità e di pronta attivazione delle risorse

In fase di ATTENZIONE o PRE-ALLARME:

- Allertamento risorse operative previste nella pianificazione e- verifica dell'effettiva disponibilità di materiali/mezzi/personale indispensabili alle attività di presidio dei centri operativi e contrasto degli effetti previsti.
- Allertamento e verifica personale necessario a costituire il tecnico e organizzazione del presidio territoriale
- Verifica della funzionalità dei sistemi di comunicazione e emergenza
- Informazione preventiva alla popolazione
- Attuazione di prime misure di prevenzione per le aree in cui il rischio risulti più elevato secondo quanto previsto nei piani di protezione civile
- Verifica delle strutture e dell'organizzazione finalizzata all'eventuale messa in sicurezza e assistenza della popolazione

DURANTE IL PERIODO VALIDITÀ/EVENTO IN CORSO

- Attivazione di un presidio tecnico (o centro operativo) e delle attività di monitoraggio strumentale e diretto del territorio
- Valutazione continua della situazione in atto e prevista in relazione a scenari riferimento a scala locale come previsto nei propri piani di protezione civile, anche al fine di attivare, se necessario, eventuali fasi operative di livello
- Mantenimento dello scambio informativo all'interno dell'Ente e verso gli altri soggetti con particolare riferimento alla immediata segnalazione e descrizione delle criticità in atto, delle misure adottate per il contrasto e delle risorse attivate.
- Aggiornamento e caratterizzazione dell'informazione verso la popolazione

Il Responsabile Operativo S.O.U.P in turno
Luca Torrini



Regione Toscana

Centro Funzionale di Monitoraggio Meteo Idrologico - Idraulico

Settore Idrologico Regionale



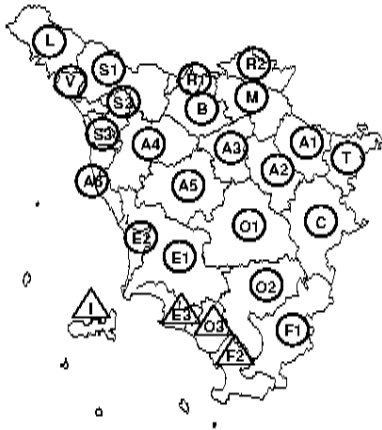
BOLLETTINO DI VALUTAZIONE DELLE CRITICITÀ

Emissione di **Lunedì, 29 Ottobre 2018, ore 13.16**

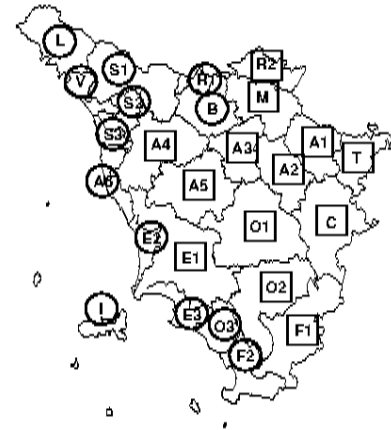
AVVISO DI CRITICITÀ REGIONALE

Valido dalle ore **18.00** di **Lunedì, 29 Ottobre 2018** alle ore **14.00** di **Martedì, 30 Ottobre 2018**

Lunedì, 29 Ottobre 2018



Martedì, 30 Ottobre 2018



AREE INTERESSATE:

- | | | |
|-------------------------|-----------------------------|-------------------------|
| ● A1-Arno-Casentino | ● E2-Etruria-Costa Nord | ▲ O3-Ombr. Gr-Costa |
| ● A2-Arno-Valdarno Sup. | ▲ E3-Etruria-Costa Sud | ● R1-Reno |
| ● A3-Arno-Firenze | ● F1-Fiora e Alb. | ● R2-Romagna-Toscana |
| ● A4-Valdarno Inf. | ▲ F2-Fiora e Alb.-Costa e G | ● S1-Serchio-Garf.-Lima |
| ● A5-Valdelsa-Valdera | ▲ I-Isole | ● S2-Serchio-Lucca |
| ● A6-Arno-Costa | ● L-Lunigiana | ● S3-Serchio-Costa |
| ● B-Bisenzio e Ombr. Pt | ● M-Mugello-Val di Sieve | ● T-Valtiberina |
| ● C-Valdichiana | ● O1-Ombr. Gr-Alto | ● V-Versilia |
| ● E1-Etruria | ● O2-Ombr. Gr-Medio | |

Legenda criticità: VERDE, □ GIALLO, ● ARANCIONE, ▲ ROSSO

PROVINCE INTERESSATE: AREZZO, FIRENZE, GROSSETO, LIVORNO, LUCCA, MASSA-CARRARA, PISA, PISTOIA, PRATO, SIENA

FENOMENI PREVISTI

oggi, lunedì, condizioni di tempo perturbato con venti forti di Scirocco e mari agitati; domani, martedì, marcata instabilità.


PIOGGIA: oggi, lunedì, precipitazioni a prevalente carattere di rovescio e temporale che dalle zone di nord ovest e dalla costa tenderanno rapidamente ad estendersi anche al resto della regione. Cumulati attesi per la giornata di oggi: medi significativi, localmente abbondanti sul nord-ovest con massimi fino a elevati, localmente molto elevati sui rilievi; altrove medi significativi con massimi fino a localmente elevati. Intensità oraria fino a molto forte sulle zone più occidentali, fino a forte sulle zone più interne.

Domani, martedì, nella notte e per tutta la mattina marcata instabilità con rovesci e temporali sparsi in particolare sulle zone nord occidentali. Cumulati attesi per la giornata di domani, martedì: medi significativi sulle zone di nord ovest, con massimi fino a elevati in particolare sui rilievi; altrove medi localmente significativi. Intensità oraria fino a localmente forte. Nel pomeriggio generale attenuazione dei fenomeni.

TEMPORALI: oggi, lunedì, possibilità di temporali forti, inizialmente più sparsi sulle zone di nord ovest e in Maremma e successivamente più diffusi su tutta la regione. Domani, martedì, ancora possibilità di rovesci e temporali sparsi in particolare nella prima parte della giornata.

VENTO: oggi, lunedì, vento di Scirocco con raffiche fino a molto forti su tutta la regione. Domani, martedì, vento di Libeccio con raffiche fino a forti.

MARE: oggi, lunedì, mare generalmente agitato, fino a molto agitato o grosso a sud dell'isola d'Elba. Domani, martedì, agitato o molto agitato fino a tutta la mattina di domani, moto ondosso in generale calo dal pomeriggio.



Regione Toscana

Centro Funzionale di Monitoraggio Meteo Idrologico - Idraulico
Settore Idrologico Regionale



DESCRIZIONE DELLE CRITICITÀ PREVISTE:

Sulla base delle previsioni meteorologiche odierne e delle valutazioni dei possibili effetti al suolo effettuate, si prefigurano i seguenti scenari di criticità:

ZONE DI ALLERTA	RISCHIO	TEMPI	CRITICITÀ
L	IDRAULICO RETICOLO PRINCIPALE	in corso fino alle ore 14.00 Martedì, 30 Ottobre 2018	ARANCIONE
A2, A3, A4, A5, A6 B, E1, E2, E3, F2 M, O2, O3, S1, S2 S3	IDRAULICO RETICOLO PRINCIPALE	in corso fino alle ore 14.00 Martedì, 30 Ottobre 2018	GIALLO
A1, A2, A3, A4, A5 A6, C, E1, E2, E3 F1, F2, I, M, O1 O2, O3, R2, T	IDROGEOLOGICO IDRAULICO RETICOLO MINORE	in corso fino alle ore 23.59 Lunedì, 29 Ottobre 2018	ARANCIONE
A1, A2, A3, A4, A5 A6, C, E1, E2, E3 F1, F2, I, M, O1 O2, O3, R2, T	IDROGEOLOGICO IDRAULICO RETICOLO MINORE	dalle ore 00.00 Martedì, 30 Ottobre 2018 alle ore 14.00 Martedì, 30 Ottobre 2018	GIALLO
B, L, R1, S1, S2 S3, V	IDROGEOLOGICO IDRAULICO RETICOLO MINORE	in corso fino alle ore 08.00 Martedì, 30 Ottobre 2018	ARANCIONE
B, L, R1, S1, S2 S3, V	IDROGEOLOGICO IDRAULICO RETICOLO MINORE	dalle ore 08.00 Martedì, 30 Ottobre 2018 alle ore 14.00 Martedì, 30 Ottobre 2018	GIALLO
E3, F2, I, O3	MAREGGIATE	in corso fino alle ore 23.59 Lunedì, 29 Ottobre 2018	ROSSO
E3, F2, I, O3	MAREGGIATE	dalle ore 00.00 Martedì, 30 Ottobre 2018 alle ore 12.00 Martedì, 30 Ottobre 2018	ARANCIONE
A6, E2, S3, V	MAREGGIATE	in corso fino alle ore 18.00 Lunedì, 29 Ottobre 2018	GIALLO
A6, E2, S3, V	MAREGGIATE	dalle ore 18.00 Lunedì, 29 Ottobre 2018 alle ore 12.00 Martedì, 30 Ottobre 2018	ARANCIONE
A6, E2, E3, F2, I O3, S3, V	MAREGGIATE	dalle ore 12.00 Martedì, 30 Ottobre 2018 alle ore 23.59 Martedì, 30 Ottobre 2018	GIALLO
A1, A2, A3, A4, A5 A6, B, C, E1, E2 E3, F1, F2, I, L	TEMPORALI FORTI	in corso fino alle ore 22.00 Lunedì, 29 Ottobre 2018	ARANCIONE



Regione Toscana

Centro Funzionale di Monitoraggio Meteo Idrologico - Idraulico
Settore Idrologico Regionale


M, O1, O2, O3, R1 R2, S1, S2, S3, T V			
A1, A2, A3, A4, A5 A6, B, C, E1, E2 E3, F1, F2, I, L M, O1, O2, O3, R1 R2, S1, S2, S3, T V	TEMPORALI FORTI	dalle ore 22.00 Lunedì, 29 Ottobre 2018 alle ore 13.00 Martedì, 30 Ottobre 2018	GIALLO
E3, F2, I, O3	VENTO	in corso fino alle ore 22.00 Lunedì, 29 Ottobre 2018	ROSSO
A1, A2, A3, A4, A5 A6, B, C, E1, E2 F1, L, M, O1, O2 R1, R2, S1, S2, S3 T, V	VENTO	in corso fino alle ore 23.59 Lunedì, 29 Ottobre 2018	ARANCIONE
A1, A2, A3, A4, A5 A6, B, C, E1, E2 F1, L, M, O1, O2 R1, R2, S1, S2, S3 T, V	VENTO	dalle ore 00.00 Martedì, 30 Ottobre 2018 alle ore 13.00 Martedì, 30 Ottobre 2018	GIALLO
E3, F2, I, O3	VENTO	dalle ore 22.00 Lunedì, 29 Ottobre 2018 alle ore 08.00 Martedì, 30 Ottobre 2018	ARANCIONE
E3, F2, I, O3	VENTO	dalle ore 08.00 Martedì, 30 Ottobre 2018 alle ore 23.59 Martedì, 30 Ottobre 2018	GIALLO

DESCRIZIONE DEGLI SCENARI DI EVENTO PREVISTI**IDRAULICO****RETICOLO PRINCIPALE**

Criticità Arancione: Possibilità di diffusi e significativi innalzamenti dei livelli idrometrici dei corsi d'acqua maggiori con fenomeni di inondazione delle aree limitrofe e delle zone golenali, interessamento degli argini, fenomeni di erosione delle sponde, trasporto solido e divagazione dell'alveo; possibilità di occlusioni, parziali o totali, delle luci dei ponti dei corsi d'acqua maggiori; possibili criticità connesse al transito dei deflussi nei corsi d'acqua maggiori anche in assenza di precipitazioni; possibili danni alle opere di contenimento, regimazione e attraversamento dei corsi d'acqua; possibili danni a infrastrutture, edifici e attività agricole, cantieri, insediamenti civili e industriali situati in aree inondabili. Anche in assenza di precipitazioni, il transito dei deflussi nei corsi d'acqua maggiori potrebbe determinare criticità significative

IDRAULICO**RETICOLO PRINCIPALE**

Criticità Giallo: Possibilità di localizzati fenomeni di incremento dei livelli dei corsi d'acqua maggiori, generalmente contenuti all'interno dell'alveo; possibili criticità connesse al transito dei deflussi nei corsi d'acqua maggiori anche in assenza di precipitazioni; possibilità di limitati danni alle opere idrauliche e di difesa delle sponde, alle attività agricole, ai cantieri, agli insediamenti civili e industriali in alveo.

IDROGEOLOGICO**IDRAULICO RETICOLO MINORE**

Criticità Arancione: Possibilità di fenomeni diffusi di instabilità di versante, localmente anche profonda, in contesti geologici particolarmente critici nonch  di frane superficiali e colate rapide di detriti o di fango; possibilit  di significativi ruscellamenti superficiali, anche con trasporto di materiale, e di aperture di voragini per fenomeni di erosione; possibilit 



Regione Toscana

Centro Funzionale di Monitoraggio Meteo Idrologico - Idraulico

Settore Idrologico Regionale



di innalzamento dei livelli idrometrici dei corsi d'acqua minori, con fenomeni di inondazione delle aree limitrofe, anche per effetto di criticità locali (tombature, restringimenti, occlusioni delle luci dei ponti, etc.). Possibili allagamenti di locali interrati e di quelli posti a pian terreno lungo vie potenzialmente interessate da deflussi idrici e danni e allagamenti a singoli edifici o centri abitati, infrastrutture, edifici e attività agricole, cantieri, insediamenti civili e industriali esposti ai suddetti fenomeni; possibili interruzioni della rete stradale e/o ferroviaria in prossimità di impluvie a valle di frane e colate di detrito in zone depresse in prossimità del reticolo idrografico; possibili danni alle opere di contenimento, regimazione e attraversamento dei corsi d'acqua; possibili danni a infrastrutture, edifici e attività agricole, cantieri, insediamenti civili e industriali situati in aree inondabili; possibili criticità connesse a cadute massi in più punti del territorio.

IDROGEOLOGICO

IDRAULICO RETICOLO MINORE

Criticità Giallo: Possibilità di innesco di frane superficiali/colate rapide di detriti o fango in bacini di dimensioni limitate e ruscellamenti superficiali anche con trasporto di materiale con conseguenti possibili danni localizzati alle infrastrutture, edifici e attività agricole, cantieri, insediamenti civili e industriali esposti; possibile innalzamento dei livelli idrometrici dei corsi d'acqua minori, con inondazioni delle aree limitrofe, anche per effetto di criticità locali (tombature, restringimenti, occlusioni delle luci dei ponti, ecc); possibile scorrimento superficiale delle acque nelle strade con fenomeni di rigurgito dei sistemi di smaltimento delle acque piovane e con possibile tracimazione e coinvolgimento delle aree urbane depresse, dei locali interrati e di quelli posti a pian terreno lungo le vie potenzialmente interessate da deflussi idrici; possibili temporanee interruzioni della rete stradale e/o ferroviaria in prossimità di impluvi, canali, zone depresse (sottopassi, tunnel, avvallamenti stradali, etc.) e a valle di porzioni di versante interessate da fenomeni franosi; possibili limitati danni alle opere idrauliche di difesa delle sponde, alle attività agricole, ai cantieri, agli insediamenti civili e industriali in alveo; possibili criticità connesse a localizzate cadute massi.

MAREGGIATE

Criticità Rosso: Sono previsti fenomeni estremamente pericolosi per l'incolumità delle persone, in grado di causare ingenti ed estesi danni sui beni ed interruzione delle attività e dei trasporti su aree vaste.

Diffusi e persistenti danneggiamenti della rete viaria a ridosso della battigia con interruzione anche prolungata della circolazione. Consistenti danneggiamenti agli stabilimenti balneari e alle attività marittime. Prolungate interruzioni dei collegamenti marittimi. Estremo pericolo per la per la balneazione, la navigazione di diporto e le attività sportive.

MAREGGIATE

Criticità Arancione: Sono previsti fenomeni pericolosi per l'incolumità delle persone, in grado di causare disagi anche prolungati e danni consistenti su aree anche estese.

Sono possibili problemi ai tratti stradali a ridosso della battigia con interruzione della viabilità. Sono possibili danneggiamenti agli stabilimenti balneari e alle attività marittime. Sono possibili prolungati ritardi o interruzione nei collegamenti marittimi. Si possono verificare situazioni di pericolo per la balneazione, per la navigazione da diporto e per le attività sportive.

MAREGGIATE

Criticità Giallo: Sono possibili fenomeni occasionalmente pericolosi per l'incolumità delle persone, in grado di causare disagi e danni a carattere locale.

Sono possibili localizzati e temporanei problemi ai tratti stradali a ridosso della battigia con localizzate interruzioni della viabilità. Sono possibili problemi o danneggiamenti agli stabilimenti balneari e alle attività marittime. Sono possibili ritardi nei collegamenti marittimi. Si possono verificare situazioni di locale pericolo per la balneazione, per la navigazione da diporto e per le attività sportive.

TEMPORALI FORTI

Criticità Arancione: In uno scenario caratterizzato da incertezza previsionale, sono previsti fenomeni pericolosi per l'incolumità delle persone, in grado di causare disagi anche prolungati e danni consistenti su aree anche estese.


Saranno possibili gli effetti riconducibili al rischio **idrogeologico-idraulico reticolo minore**, che potrebbero verificarsi in maniera repentina ed improvvisa.

A causa delle violente raffiche di **vento**, saranno possibili ulteriori effetti tra cui ad esempio, rottura di rami e/o caduta di alberi, caduta di tegole, danni alle strutture provvisorie e/o agli edifici, abbattimento di pali, segnaletica e impalcature, trasporto di materiale, disagi e/o interruzione della viabilità e danneggiamenti alle reti di distribuzione di servizi (tra cui telefonia ed elettricità) con conseguenti interruzioni.

Nel caso in cui si verifichino **grandinate** saranno inoltre possibili danni alle colture agricole, alle coperture degli edifici e agli automezzi.

Infine a causa delle **fulminazioni** saranno possibili danneggiamenti agli edifici, alberi e alle reti di distribuzione di servizi (tra cui telefonia ed elettricità) e eventualmente l'innesco di incendi in aree boschive.

TEMPORALI FORTI



Regione Toscana

Centro Funzionale di Monitoraggio Meteo Idrologico - Idraulico
Settore Idrologico Regionale

Criticità Giallo: In uno scenario caratterizzato da elevata incertezza previsionale, saranno possibili fenomeni intensi occasionalmente pericolosi per l'incolumità delle persone e in grado di causare disagi e danni a carattere locale. Saranno possibili gli effetti riconducibili al rischio **idrogeologico-idraulico reticolo minore**, che potrebbero verificarsi in maniera repentina ed improvvisa.

A causa delle violente raffiche di **vento**, saranno possibili ulteriori effetti tra cui ad esempio, rottura di rami e/o caduta di alberi, caduta di tegole, danni alle strutture provvisorie e/o agli edifici, abbattimento di pali, segnaletica e impalcature, trasporto di materiale, disagi e/o interruzione della viabilità e danneggiamenti alle reti di distribuzione di servizi (tra cui telefonia ed elettricità) con conseguenti interruzioni.

Nel caso in cui si verifichino **grandinate** saranno inoltre possibili danni alle colture agricole, alle coperture degli edifici e agli automezzi.

Infine a causa delle **fulminazioni** saranno possibili danneggiamenti agli edifici, alberi e alle reti di distribuzione di servizi (tra cui telefonia ed elettricità) e eventualmente l'innescò di incendi in aree boschive.

VENTO

Criticità Rosso: Sono previsti fenomeni estremamente pericolosi per l'incolumità delle persone, in grado di causare ingenti ed estesi danni sui beni ed interruzione delle attività e dei trasporti su aree vaste.

Diffusa caduta di alberi, tegole e cornicioni, danneggiamenti anche estesi agli edifici e distruzione delle strutture provvisorie, con trasporto di materiale vario a grande distanza, abbattimento di pali, segnaletica e impalcature.

Diffusi e prolungati problemi alla circolazione stradale con interruzione della viabilità in particolare su viadotti e ponti.

Gravi e prolungati disagi a causa di molteplici cancellazioni ed interruzioni dei collegamenti terrestri, ferroviari, aerei e marittimi.

Diffusi e prolungati danneggiamenti alle reti di distribuzione di servizi (tra cui telefonia ed elettricità) con diffusi e prolungati interruzioni dei servizi.

VENTO

Criticità Arancione: Sono previsti fenomeni pericolosi per l'incolumità delle persone, in grado di causare disagi anche prolungati e danni consistenti su aree anche estese.

Sono possibili rotture di rami e/o caduta di alberi, caduta di tegole e cornicioni, danni alle strutture provvisorie ed in maniera isolata agli edifici, con trasporto di materiale vario.

Sono possibili problemi alla circolazione stradale in particolare su viadotti e ponti, con interruzione della viabilità. Sono possibili disagi a causa di ritardi o cancellazioni dei collegamenti terrestri, ferroviari, aerei e marittimi.

Sono possibili danneggiamenti alle reti aeree di distribuzione di servizi (tra cui telefonia ed elettricità) con interruzioni dei servizi.

VENTO

Criticità Giallo: Sono possibili fenomeni occasionalmente pericolosi per l'incolumità delle persone, in grado di causare disagi e danni a carattere locale.

Sono possibili isolate rotture di rami e/o caduta di alberi, caduta di tegole e cornicioni, localizzati danni alle strutture provvisorie, con trasporto di materiale vario.

Sono possibili localizzati problemi alla circolazione stradale in particolare su viadotti e ponti, con temporanee interruzioni della viabilità. Sono possibili occasionali disagi dovuti a ritardi o cancellazioni dei collegamenti terrestri, ferroviari, aerei e marittimi.

Sono possibili occasionali problemi alle reti di distribuzione di servizi (tra cui telefonia ed elettricità) con temporanee interruzioni dei servizi.

Si raccomanda di prendere visione durante l'evento dei Bollettini di Monitoraggio e Aggiornamento emessi a cadenze regolari sul sito www.cfr.toscana.it al fine di seguire l'evolversi della situazione meteo-idrologica.

Centro Funzionale Regionale