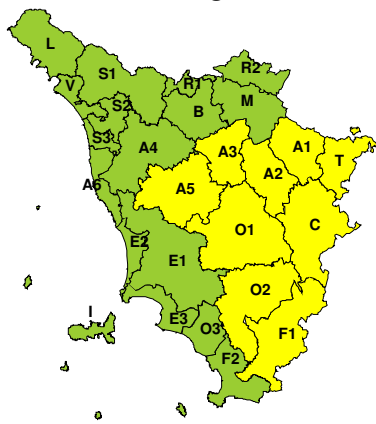
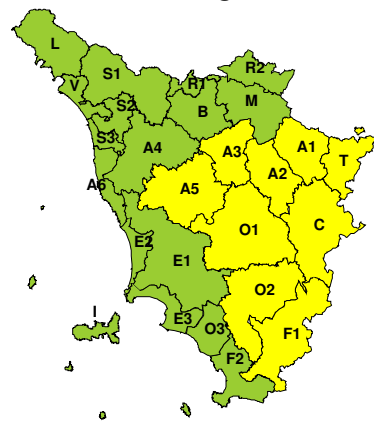



BOLLETTINO DI VALUTAZIONE DELLE CRITICITÀ
Emissione di **Lunedì, 29 Luglio 2019**, ore 13.05

Lunedì, 29 Luglio 2019



Martedì, 30 Luglio 2019


AREE INTERESSATE:

- **A1-Arno-Casentino**
- **A2-Arno-Valdarno Sup.**
- **A3-Arno-Firenze**
- A4-Valdarno Inf.
- **A5-Valdelsa-Valdera**
- A6-Arno-Costa
- B-Bisenzio e Ombr. Pt
- **C-Valdichiana**
- E1-Etruria

- E2-Etruria-Costa Nord
- E3-Etruria-Costa Sud
- **F1-Fiora e Alb.**
- F2-Fiora e Alb.-Costa e G
- I-Isole
- L-Lunigiana
- M-Mugello-Val di Sieve
- **O1-Ombr. Gr-Alto**
- **O2-Ombr. Gr-Medio**

- O3-Ombr. Gr-Costa
- R1-Reno
- R2-Romagna-Toscana
- S1-Serchio-Garf.-Lima
- S2-Serchio-Lucca
- S3-Serchio-Costa
- **T-Valtiberina**
- V-Versilia

Legenda criticità: VERDE, ■ GIALLO, ● ARANCIONE, ▲ ROSSO

PROVINCE INTERESSATE: AREZZO, FIRENZE, GROSSETO, PISA, SIENA

FENOMENI PREVISTI

oggi, Lunedì, e domani pressione in graduale aumento con tendenza a ritorno verso condizioni stabili e soleggiate.

TEMPORALI: Oggi, lunedì, e domani possibilità di isolati temporali pomeridiani nelle zone interne, in particolare sui rilievi.

DESCRIZIONE DELLE CRITICITÀ PREVISTE:

Sulla base delle previsioni meteorologiche odierne e delle valutazioni dei possibili effetti al suolo effettuate, si prefigurano i seguenti scenari di criticità:

ZONE DI ALLERTA	RISCHIO	TEMPI	CRITICITÀ
A1, A2, A3, A5, C F1, O1, O2, T	IDROGEOLOGICO IDRAULICO RETICOLO MINORE	dalle ore 15.00 Lunedì, 29 Luglio 2019 alle ore 18.00 Martedì, 30 Luglio 2019	GIALLO



DESCRIZIONE DEGLI SCENARI DI EVENTO PREVISTI

IDROGEOLOGICO

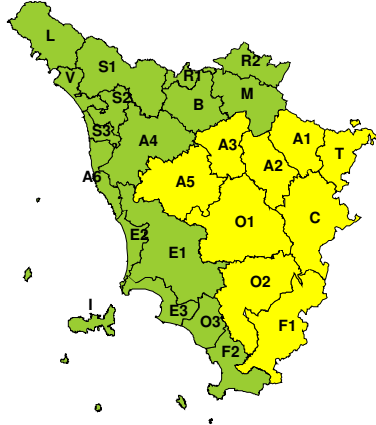
IDRAULICO RETICOLO MINORE

Criticità Giallo: In considerazione delle criticità registrate nelle zone indicate, di quelle ancora residue localmente in atto e non ancora del tutto risolte, che hanno interessato sia il reticolo minore che alcune infrastrutture viarie, tenuto conto della previsione di possibili ulteriori piogge si prefigura uno scenario da codice giallo. Pertanto saranno possibili l'innescò di frane superficiali/colate rapide di detriti o fango in bacini di dimensioni limitate e ruscellamenti superficiali anche con trasporto di materiale con conseguenti possibili danni localizzati alle infrastrutture, edifici e attività agricole, cantieri, insediamenti civili e industriali esposti; possibile innalzamento dei livelli idrometrici dei corsi d'acqua minori, con inondazioni delle aree limitrofe, anche per effetto di criticità locali (tombature, restringimenti, occlusioni delle luci dei ponti, ecc); possibile scorrimento superficiale delle acque nelle strade con fenomeni di rigurgito dei sistemi di smaltimento delle acque piovane e con possibile tracimazione e coinvolgimento delle aree urbane depresse, dei locali interrati e di quelli posti a pian terreno lungo le vie potenzialmente interessate da deflussi idrici; possibili temporanee interruzioni della rete stradale e/o ferroviaria in prossimità di impluvi, canali, zone depresse (sottopassi, tunnel, avvallamenti stradali, etc.) e a valle di porzioni di versante interessate da fenomeni franosi; possibili limitati danni alle opere idrauliche di difesa delle sponde, alle attività agricole, ai cantieri, agli insediamenti civili e industriali in alveo; possibili criticità connesse a localizzate cadute massi.

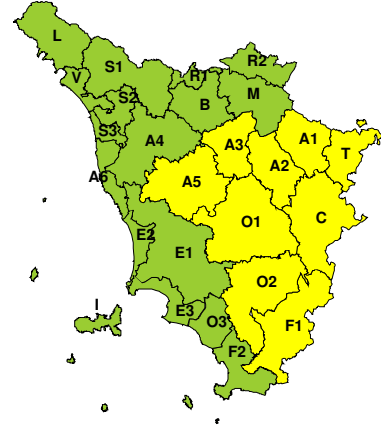


RISCHIO IDROGEOLOGICO-IDRAULICO RETICOLO MINORE

Lunedì, 29 Luglio 2019

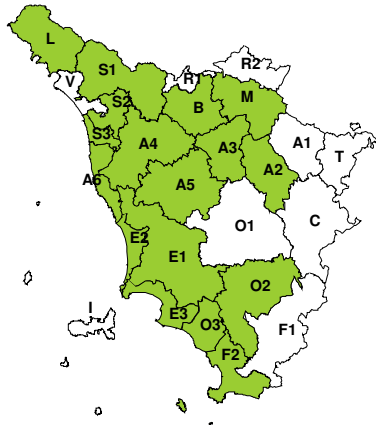


Martedì, 30 Luglio 2019

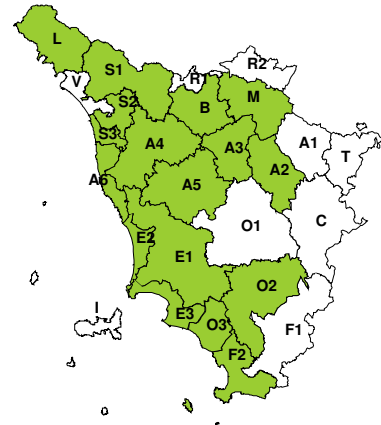


RISCHIO IDRAULICO RETICOLO PRINCIPALE

Lunedì, 29 Luglio 2019

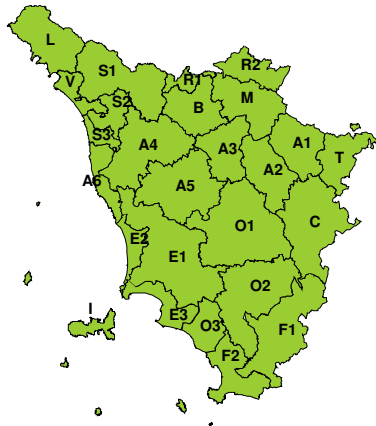


Martedì, 30 Luglio 2019

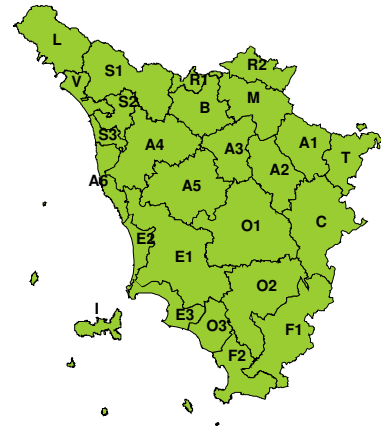


RISCHIO TEMPORALI FORTI

Lunedì, 29 Luglio 2019



Martedì, 30 Luglio 2019





RISCHIO VENTO

Lunedì, 29 Luglio 2019



Martedì, 30 Luglio 2019



RISCHIO MAREGGIATE

Lunedì, 29 Luglio 2019



Martedì, 30 Luglio 2019



RISCHIO NEVE

Lunedì, 29 Luglio 2019



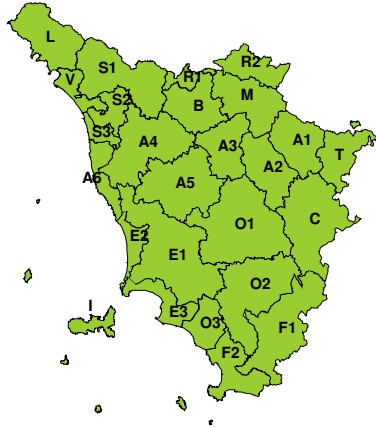
Martedì, 30 Luglio 2019





RISCHIO GHIACCIO

Lunedì, 29 Luglio 2019



Martedì, 30 Luglio 2019

