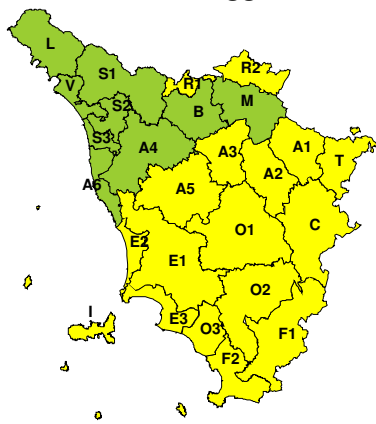



**BOLLETTINO DI VALUTAZIONE DELLE CRITICITÀ**

 Emissione di **Mercoledì, 29 Maggio 2019, ore 12.36**
**Mercoledì, 29 Maggio 2019**

**Giovedì, 30 Maggio 2019**

**AREE INTERESSATE:**

- |   |   |  |
|---|---|--|
| <ul style="list-style-type: none"> <li>■ <b>A1-Arno-Casentino</b></li> <li>■ <b>A2-Arno-Valdarno Sup.</b></li> <li>■ <b>A3-Arno-Firenze</b></li> <li>A4-Valdarno Inf.</li> <li>■ <b>A5-Valdelsa-Valdera</b></li> <li>A6-Arno-Costa</li> <li>B-Bisenzio e Ombr. Pt</li> <li>■ <b>C-Valdichiana</b></li> <li>■ <b>E1-Etruria</b></li> </ul> | <ul style="list-style-type: none"> <li>■ <b>E2-Etruria-Costa Nord</b></li> <li>■ <b>E3-Etruria-Costa Sud</b></li> <li>■ <b>F1-Fiora e Alb.</b></li> <li>■ <b>F2-Fiora e Alb.-Costa e G</b></li> <li>■ <b>I-Isole</b></li> <li>L-Lunigiana</li> <li>M-Mugello-Val di Sieve</li> <li>■ <b>O1-Ombr. Gr-Alto</b></li> <li>■ <b>O2-Ombr. Gr-Medio</b></li> </ul> | <ul style="list-style-type: none"> <li>■ <b>O3-Ombr. Gr-Costa</b></li> <li>■ <b>R1-Reno</b></li> <li>■ <b>R2-Romagna-Toscana</b></li> <li>S1-Serchio-Garf.-Lima</li> <li>S2-Serchio-Lucca</li> <li>S3-Serchio-Costa</li> <li>■ <b>T-Valtiberina</b></li> <li>V-Versilia</li> </ul> |
|---|---|--|

**Legenda criticità:** VERDE, ■ GIALLO, ● ARANCIONE, ▲ ROSSO

**PROVINCE INTERESSATE:** AREZZO, FIRENZE, GROSSETO, LIVORNO, PISA, PISTOIA, PRATO, SIENA

**FENOMENI PREVISTI**

sulla Toscana permangono condizioni di instabilità con rovesci e temporali sparsi soprattutto sulle zone centro-meridionali. Domani, giovedì, tempo più stabile.

**PIOGGIA:** fino alla sera di oggi, mercoledì, piogge sulla dorsale appenninica e sull'Alto Mugello; rovesci e temporali sparsi sul centro-sud della regione; cumulati medi significativi; massimi localmente elevati possibili in concomitanza dei temporali. Intensità oraria forte.

**TEMPORALI:** oggi, mercoledì temporali sparsi, anche di forte intensità, più probabili sulle zone centro-meridionali. Possibili colpi di vento e grandinate.

**DESCRIZIONE DELLE CRITICITÀ PREVISTE:**

Sulla base delle previsioni meteorologiche odierne e delle valutazioni dei possibili effetti al suolo effettuate, si prefigurano i seguenti scenari di criticità:



ZONE DI ALLERTA	RISCHIO	TEMPI	CRITICITÀ
A2, A3, A5, C, E1 E2, E3, F1, F2, I O1, O2, O3	IDROGEOLOGICO IDRAULICO RETICOLO MINORE	in corso fino alle ore 23.59 Mercoledì, 29 Maggio 2019	<b>GIALLO</b>
A1, R1, R2, T	IDROGEOLOGICO IDRAULICO RETICOLO MINORE	in corso fino alle ore 14.00 Giovedì, 30 Maggio 2019	<b>GIALLO</b>
C, E1, E2, E3, F1 F2, I, O1, O2, O3 T	TEMPORALI FORTI	in corso fino alle ore 23.59 Mercoledì, 29 Maggio 2019	<b>GIALLO</b>

## DESCRIZIONE DEGLI SCENARI DI EVENTO PREVISTI

### IDROGEOLOGICO

#### IDRAULICO RETICOLO MINORE

**Criticità Giallo:** Possibilità di innesco di frane superficiali/colate rapide di detriti o fango in bacini di dimensioni limitate e ruscellamenti superficiali anche con trasporto di materiale con conseguenti possibili danni localizzati alle infrastrutture, edifici e attività agricole, cantieri, insediamenti civili e industriali esposti; possibile innalzamento dei livelli idrometrici dei corsi d'acqua minori, con inondazioni delle aree limitrofe, anche per effetto di criticità locali (tombature, restringimenti, occlusioni delle luci dei ponti, ecc); possibile scorrimento superficiale delle acque nelle strade con fenomeni di rigurgito dei sistemi di smaltimento delle acque piovane e con possibile tracimazione e coinvolgimento delle aree urbane depresse, dei locali interrati e di quelli posti a pian terreno lungo le vie potenzialmente interessate da deflussi idrici; possibili temporanee interruzioni della rete stradale e/o ferroviaria in prossimità di impluvi, canali, zone depresse (sottopassi, tunnel, avvallamenti stradali, etc.) e a valle di porzioni di versante interessate da fenomeni franosi; possibili limitati danni alle opere idrauliche di difesa delle sponde, alle attività agricole, ai cantieri, agli insediamenti civili e industriali in alveo; possibili criticità connesse a localizzate cadute massi.

#### TEMPORALI FORTI

**Criticità Giallo:** In uno scenario caratterizzato da elevata incertezza previsionale, saranno possibili fenomeni intensi occasionalmente pericolosi per l'incolumità delle persone e in grado di causare disagi e danni a carattere locale. Saranno possibili gli effetti riconducibili al rischio **idrogeologico-idraulico reticolo minore**, che potrebbero verificarsi in maniera repentina ed improvvisa.

A causa delle violente raffiche di **vento**, saranno possibili ulteriori effetti tra cui ad esempio, rottura di rami e/o caduta di alberi, caduta di tegole, danni alle strutture provvisorie e/o agli edifici, abbattimento di pali, segnaletica e impalcature, trasporto di materiale, disagi e/o interruzione della viabilità e danneggiamenti alle reti di distribuzione di servizi (tra cui telefonia ed elettricità) con conseguenti interruzioni.

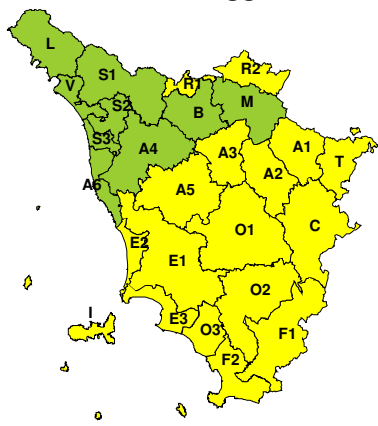
Nel caso in cui si verificano **grandinate** saranno inoltre possibili danni alle colture agricole, alle coperture degli edifici e agli automezzi.

Infine a causa delle **fulminazioni** saranno possibili danneggiamenti agli edifici, alberi e alle reti di distribuzione di servizi (tra cui telefonia ed elettricità) e eventualmente l'innesco di incendi in aree boschive.



**RISCHIO IDROGEOLOGICO-IDRAULICO RETICOLO MINORE**

**Mercoledì, 29 Maggio 2019**

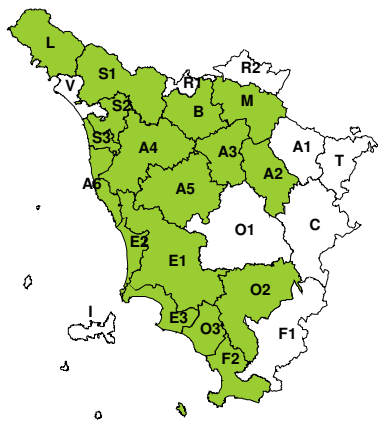


**Giovedì, 30 Maggio 2019**

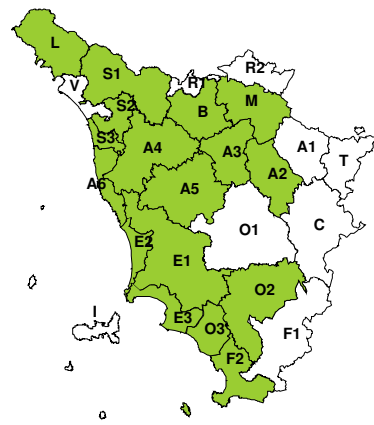


**RISCHIO IDRAULICO RETICOLO PRINCIPALE**

**Mercoledì, 29 Maggio 2019**

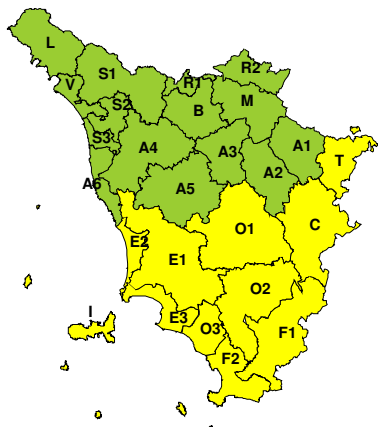


**Giovedì, 30 Maggio 2019**

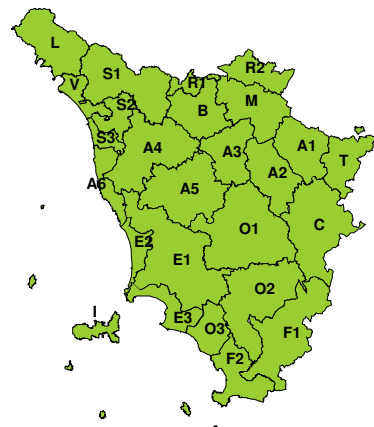


**RISCHIO TEMPORALI FORTI**

**Mercoledì, 29 Maggio 2019**



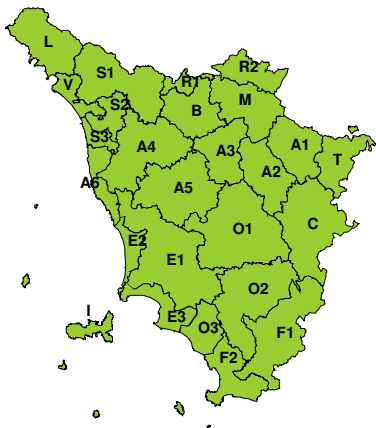
**Giovedì, 30 Maggio 2019**





**RISCHIO VENTO**

**Mercoledì, 29 Maggio 2019**

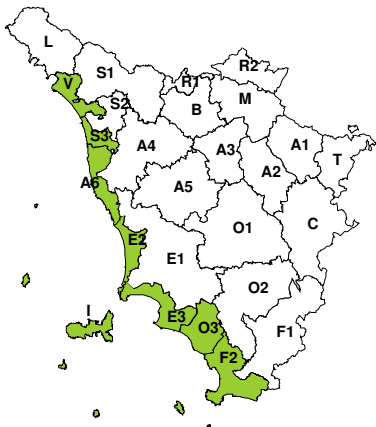


**Giovedì, 30 Maggio 2019**



**RISCHIO MAREGGIATE**

**Mercoledì, 29 Maggio 2019**

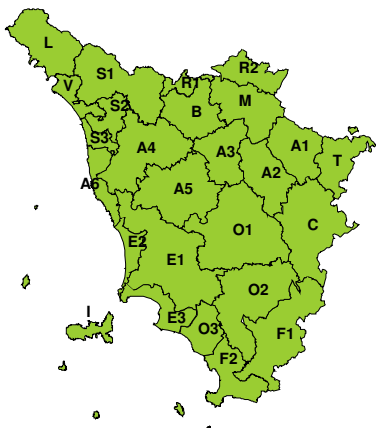


**Giovedì, 30 Maggio 2019**



**RISCHIO NEVE**

**Mercoledì, 29 Maggio 2019**



**Giovedì, 30 Maggio 2019**





RISCHIO GHIACCIO

Mercoledì, 29 Maggio 2019



Giovedì, 30 Maggio 2019

