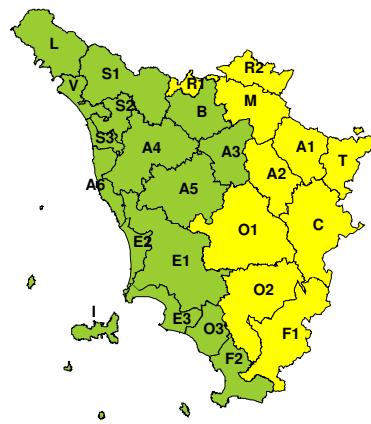



BOLLETTINO DI VALUTAZIONE DELLE CRITICITÀ

 Emissione di **Lunedì, 28 Gennaio 2019**, ore 11.51

Lunedì, 28 Gennaio 2019

Martedì, 29 Gennaio 2019

AREE INTERESSATE:

- **A1-Arno-Casentino**
- **A2-Arno-Valdarno Sup.**
- A3-Arno-Firenze
- A4-Valdarno Inf.
- A5-Valdelsa-Valdera
- A6-Arno-Costa
- B-Bisenzio e Ombr. Pt
- **C-Valdichiana**
- E1-Etruria

- E2-Etruria-Costa Nord
- E3-Etruria-Costa Sud
- **F1-Fiora e Alb.**
- F2-Fiora e Alb.-Costa e G
- I-Isole
- L-Lunigiana
- **M-Mugello-Val di Sieve**
- **O1-Ombr. Gr-Alto**
- **O2-Ombr. Gr-Medio**

- O3-Ombr. Gr-Costa
- **R1-Reno**
- **R2-Romagna-Toscana**
- S1-Serchio-Garf.-Lima
- S2-Serchio-Lucca
- S3-Serchio-Costa
- **T-Valtiberina**
- V-Versilia

Legenda criticità: VERDE, ■ GIALLO, ● ARANCIONE, ▲ ROSSO

PROVINCE INTERESSATE: AREZZO, FIRENZE, GROSSETO, PISTOIA, PRATO, SIENA

FENOMENI PREVISTI

oggi, lunedì, residue condizioni di locale instabilità. Domani pressione in temporaneo aumento. Temperature in calo.

GHIACCIO: domani, martedì, nottetempo e nel primo mattino gelate anche in pianura (temperature sotto zero) nell'interno. Possibile formazione di ghiaccio (strade ancora bagnate) sui versanti emiliano-romagnoli dell'Appennino, Mugello, Valdarno Superiore, aretino, zone prossime all'Amiata, senese. Altrove l'eventuale formazione di ghiaccio sarà legata a condizioni molto locali per cui non verrà emesso codice giallo.

DESCRIZIONE DELLE CRITICITÀ PREVISTE:

Sulla base delle previsioni meteorologiche odierne e delle valutazioni dei possibili effetti al suolo effettuate, si prefigurano i seguenti scenari di criticità:

ZONE DI ALLERTA	RISCHIO	TEMPI	CRITICITÀ
A1, A2, C, F1, M O1, O2, R1, R2, T	GHIACCIO	dalle ore 00.00 Martedì, 29 Gennaio 2019 alle ore 11.00 Martedì, 29 Gennaio 2019	GIALLO



DESCRIZIONE DEGLI SCENARI DI EVENTO PREVISTI

GHIACCIO

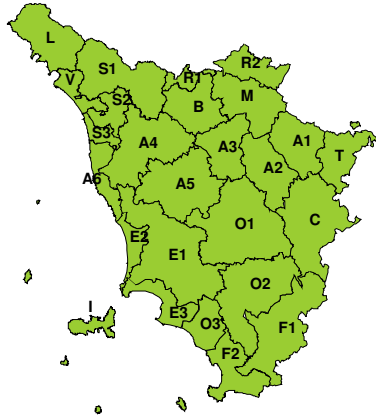
Criticità Giallo: Sono possibili fenomeni occasionalmente pericolosi per l'incolumità delle persone, in grado di causare disagi e danni a carattere locale.

Sono possibili localizzati problemi negli spostamenti, temporanei o localizzati problemi alla circolazione stradale, localizzati ritardi nei collegamenti terrestri, ferroviari ed aerei. Sono possibili temporanei problemi alla reti di distribuzione di servizi (acqua, luce, gas, telefonia) con localizzate interruzioni.



RISCHIO IDROGEOLOGICO-IDRAULICO RETICOLO MINORE

Lunedì, 28 Gennaio 2019

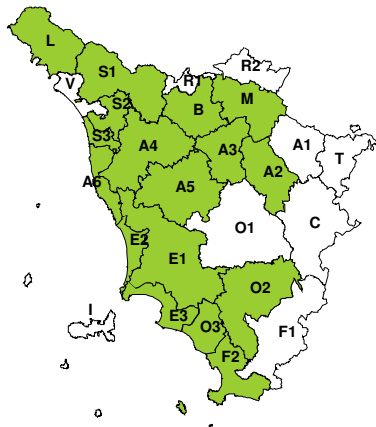


Martedì, 29 Gennaio 2019

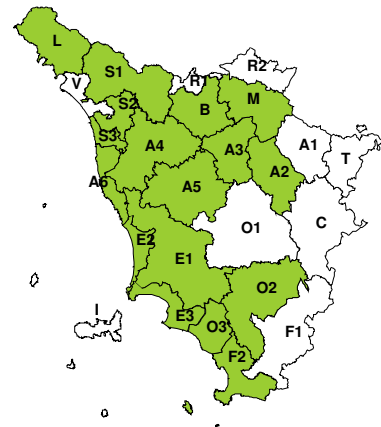


RISCHIO IDRAULICO RETICOLO PRINCIPALE

Lunedì, 28 Gennaio 2019



Martedì, 29 Gennaio 2019



RISCHIO TEMPORALI FORTI

Lunedì, 28 Gennaio 2019



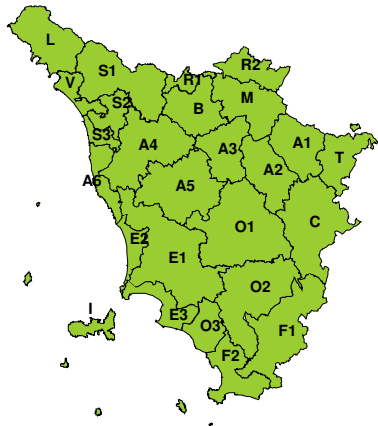
Martedì, 29 Gennaio 2019



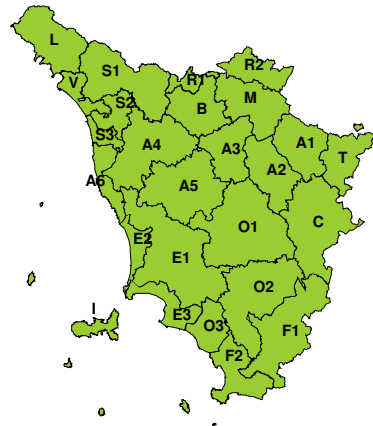


RISCHIO VENTO

Lunedì, 28 Gennaio 2019

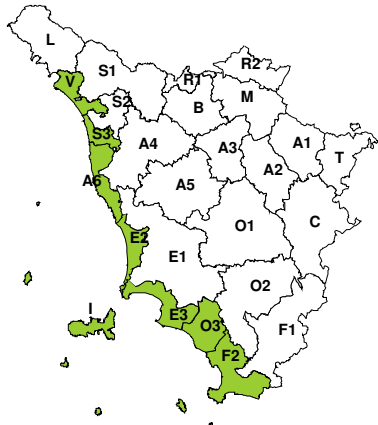


Martedì, 29 Gennaio 2019

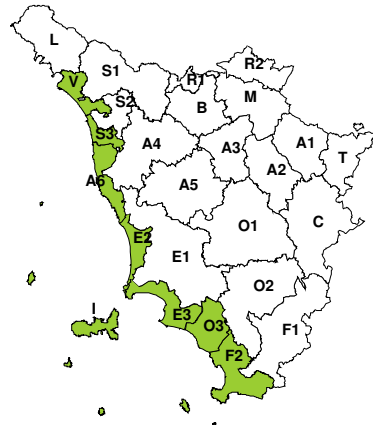


RISCHIO MAREGGIATE

Lunedì, 28 Gennaio 2019

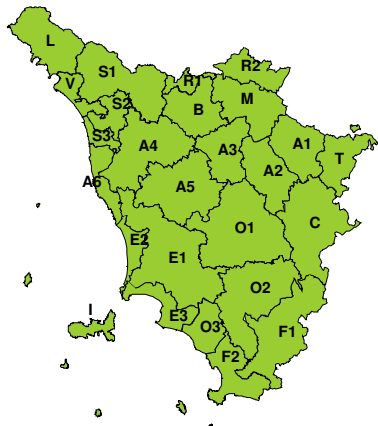


Martedì, 29 Gennaio 2019

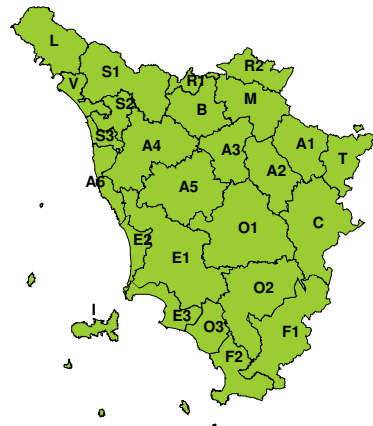


RISCHIO NEVE

Lunedì, 28 Gennaio 2019



Martedì, 29 Gennaio 2019





RISCHIO GHIACCIO

Lunedì, 28 Gennaio 2019



Martedì, 29 Gennaio 2019

