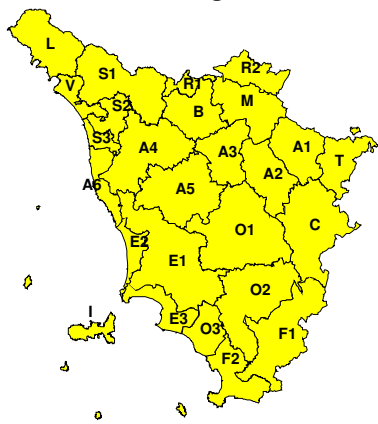
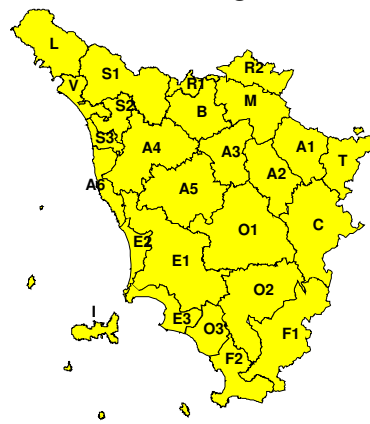



BOLLETTINO DI VALUTAZIONE DELLE CRITICITÀ

 Emissione di **Sabato, 27 Luglio 2019**, ore 12.51

Sabato, 27 Luglio 2019

Domenica, 28 Luglio 2019

AREE INTERESSATE:

- | | | |
|-------------------------|-----------------------------|-------------------------|
| ■ A1-Arno-Casentino | ■ E2-Etruria-Costa Nord | ■ O3-Ombr. Gr-Costa |
| ■ A2-Arno-Valdarno Sup. | ■ E3-Etruria-Costa Sud | ■ R1-Reno |
| ■ A3-Arno-Firenze | ■ F1-Fiora e Alb. | ■ R2-Romagna-Toscana |
| ■ A4-Valdarno Inf. | ■ F2-Fiora e Alb.-Costa e G | ■ S1-Serchio-Garf.-Lima |
| ■ A5-Valdelsa-Valdera | ■ I-Isole | ■ S2-Serchio-Lucca |
| ■ A6-Arno-Costa | ■ L-Lunigiana | ■ S3-Serchio-Costa |
| ■ B-Bisenzio e Ombr. Pt | ■ M-Mugello-Val di Sieve | ■ T-Valtiberina |
| ■ C-Valdichiana | ■ O1-Ombr. Gr-Alto | ■ V-Versilia |
| ■ E1-Etruria | ■ O2-Ombr. Gr-Medio | |

Legenda criticità: VERDE, ■ GIALLO, ● ARANCIONE, ▲ ROSSO

PROVINCE INTERESSATE: AREZZO, FIRENZE, GROSSETO, LIVORNO, LUCCA, MASSA-CARRARA, PISA, PISTOIA, PRATO, SIENA

FENOMENI PREVISTI

una perturbazione interessa la nostra regione tra la sera di oggi, sabato, e la giornata di domani, domenica.

PIOGGIA: oggi sabato, nel pomeriggio possibilità di precipitazioni isolate o sparse a prevalente carattere temporalesco, più probabili sul nord ovest e sulle zone interne a ridosso dell'Appennino; da fine pomeriggio e in serata peggioramento con precipitazioni, sempre prevalentemente temporalesche, a carattere più diffuso e in estensione a tutto il territorio.

Domani, nottetempo e al primo mattino, ancora precipitazioni prevalentemente temporalesche possibili su tutto il territorio ma più probabili e diffuse su costa e zone centro meridionali. Nel corso del pomeriggio tendenza a graduale miglioramento con fenomeni che risulteranno via via più isolati fino a cessare in serata.

Si prevedono i seguenti cumulati:

fino alla sera di oggi, sabato:

medi significativi con massimi fino a elevati mm su tutta la regione.

domani, domenica:

medi significativi con massimi fino a elevati su tutta la regione; localmente, in particolare sulle zone centro meridionali, saranno possibili cumulati massimi anche fino molto elevati nel caso in cui più temporali vadano ad interessare a più riprese medesime porzioni di territorio.

L'intensità oraria massima prevista sia per oggi che per domani è attesa fino a molto forte.

TEMPORALI: oggi, sabato, possibilità di temporali sparsi dal pomeriggio sulle zone centro-settentrionali, generalmente di breve durata ma localmente anche di forte intensità. Dalla sera e per gran parte della giornata di domani, domenica, temporali a carattere più diffuso su tutto il territorio; i temporali sono attesi di forte intensità e potranno essere accompagnati da elevata attività elettrica, grandinate e forti colpi di vento.

ATTENZIONE: in considerazione della elevata incertezza della previsione, verrà pubblicato un **BOLLETTINO DI**



MONITORAGGIO attorno alle 22 di questa sera; non si esclude il possibile innalzamento del rischio TEMPORALI e del rischio IDROGEOLOGICO a livello ARANCIONE su alcune zone delle ragione.

DESCRIZIONE DELLE CRITICITÀ PREVISTE:

Sulla base delle previsioni meteorologiche odierne e delle valutazioni dei possibili effetti al suolo effettuate, si prefigurano i seguenti scenari di criticità:

ZONE DI ALLERTA	RISCHIO	TEMPI	CRITICITÀ
A1, A2, A3, A4, A5 A6, B, C, E1, E2 E3, F1, F2, I, L M, O1, O2, O3, R1 R2, S1, S2, S3, T V	IDROGEOLOGICO IDRAULICO RETICOLO MINORE	dalle ore 13.00 Sabato, 27 Luglio 2019 alle ore 18.00 Domenica, 28 Luglio 2019	GIALLO
A1, A2, A3, A4, A5 A6, B, C, E1, E2 E3, F1, F2, I, L M, O1, O2, O3, R1 R2, S1, S2, S3, T V	TEMPORALI FORTI	dalle ore 13.00 Sabato, 27 Luglio 2019 alle ore 18.00 Domenica, 28 Luglio 2019	GIALLO

DESCRIZIONE DEGLI SCENARI DI EVENTO PREVISTI

IDROGEOLOGICO

IDRAULICO RETICOLO MINORE

Criticità Giallo: Possibilità di innesco di frane superficiali/colate rapide di detriti o fango in bacini di dimensioni limitate e ruscellamenti superficiali anche con trasporto di materiale con conseguenti possibili danni localizzati alle infrastrutture, edifici e attività agricole, cantieri, insediamenti civili e industriali esposti; possibile innalzamento dei livelli idrometrici dei corsi d'acqua minori, con inondazioni delle aree limitrofe, anche per effetto di criticità locali (tombature, restringimenti, occlusioni delle luci dei ponti, ecc); possibile scorrimento superficiale delle acque nelle strade con fenomeni di rigurgito dei sistemi di smaltimento delle acque piovane e con possibile tracimazione e coinvolgimento delle aree urbane depresse, dei locali interrati e di quelli posti a pian terreno lungo le vie potenzialmente interessate da deflussi idrici; possibili temporanee interruzioni della rete stradale e/o ferroviaria in prossimità di impluvi, canali, zone depresse (sottopassi, tunnel, avvallamenti stradali, etc.) e a valle di porzioni di versante interessate da fenomeni franosi; possibili limitati danni alle opere idrauliche di difesa delle sponde, alle attività agricole, ai cantieri, agli insediamenti civili e industriali in alveo; possibili criticità connesse a localizzate cadute massi.

TEMPORALI FORTI

Criticità Giallo: In uno scenario caratterizzato da elevata incertezza previsionale, saranno possibili fenomeni intensi occasionalmente pericolosi per l'incolumità delle persone e in grado di causare disagi e danni a carattere locale. Saranno possibili gli effetti riconducibili al rischio **idrogeologico-idraulico reticolo minore**, che potrebbero verificarsi in maniera repentina ed improvvisa.

A causa delle violente raffiche di **vento**, saranno possibili ulteriori effetti tra cui ad esempio, rottura di rami e/o caduta di alberi, caduta di tegole, danni alle strutture provvisorie e/o agli edifici, abbattimento di pali, segnaletica e impalcature, trasporto di materiale, disagi e/o interruzione della viabilità e danneggiamenti alle reti di distribuzione di servizi (tra cui telefonia ed elettricità) con conseguenti interruzioni.

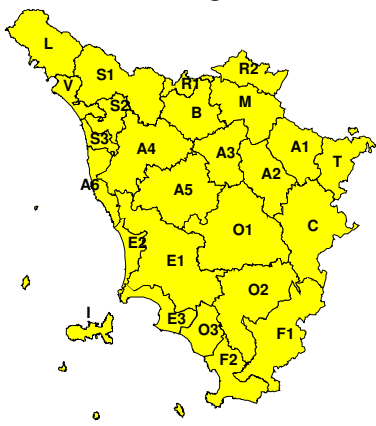
Nel caso in cui si verificano **grandinate** saranno inoltre possibili danni alle colture agricole, alle coperture degli edifici e agli automezzi.

Infine a causa delle **fulminazioni** saranno possibili danneggiamenti agli edifici, alberi e alle reti di distribuzione di servizi (tra cui telefonia ed elettricità) e eventualmente l'innesco di incendi in aree boschive.

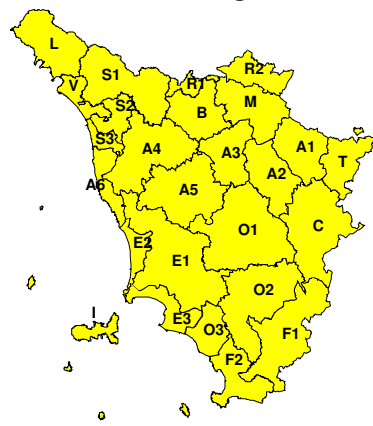


RISCHIO IDROGEOLOGICO-IDRAULICO RETICOLO MINORE

Sabato, 27 Luglio 2019

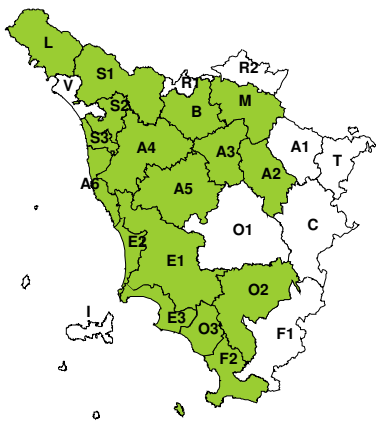


Domenica, 28 Luglio 2019

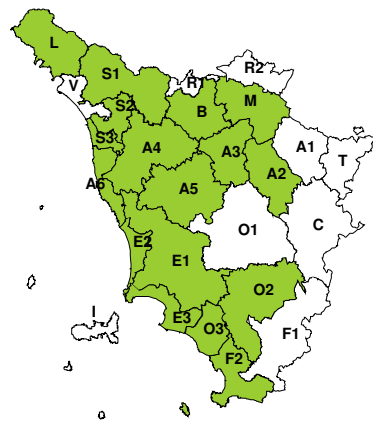


RISCHIO IDRAULICO RETICOLO PRINCIPALE

Sabato, 27 Luglio 2019

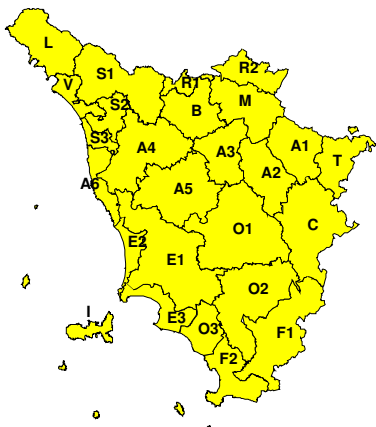


Domenica, 28 Luglio 2019

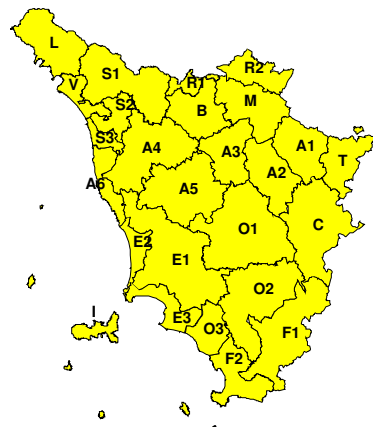


RISCHIO TEMPORALI FORTI

Sabato, 27 Luglio 2019



Domenica, 28 Luglio 2019





RISCHIO VENTO

Sabato, 27 Luglio 2019



Domenica, 28 Luglio 2019



RISCHIO MAREGGIATE

Sabato, 27 Luglio 2019



Domenica, 28 Luglio 2019



RISCHIO NEVE

Sabato, 27 Luglio 2019



Domenica, 28 Luglio 2019





RISCHIO GHIACCIO

Sabato, 27 Luglio 2019



Domenica, 28 Luglio 2019

