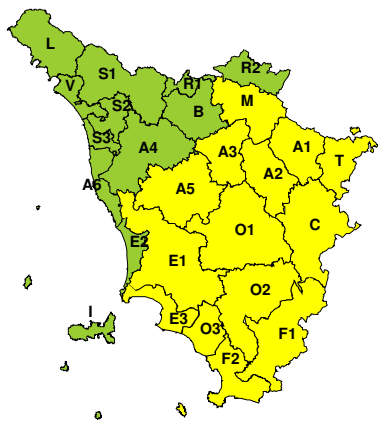
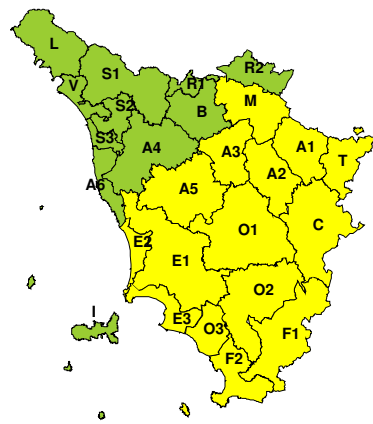



BOLLETTINO DI VALUTAZIONE DELLE CRITICITÀ
 Emissione di **Domenica, 24 Febbraio 2019**, ore 10.47

Domenica, 24 Febbraio 2019



Lunedì, 25 Febbraio 2019

**AREE INTERESSATE:**

- | | | |
|---|---|--|
| <ul style="list-style-type: none"> ■ A1-Arno-Casentino ■ A2-Arno-Valdarno Sup. ■ A3-Arno-Firenze A4-Valdarno Inf. ■ A5-Valdelsa-Valdera A6-Arno-Costa B-Bisenzio e Ombr. Pt ■ C-Valdichiana ■ E1-Etruria | <ul style="list-style-type: none"> ■ E2-Etruria-Costa Nord ■ E3-Etruria-Costa Sud ■ F1-Fiora e Alb. ■ F2-Fiora e Alb.-Costa e G I-Isole L-Lunigiana ■ M-Mugello-Val di Sieve ■ O1-Ombr. Gr-Alto ■ O2-Ombr. Gr-Medio | <ul style="list-style-type: none"> ■ O3-Ombr. Gr-Costa R1-Reno R2-Romagna-Toscana S1-Serchio-Garf.-Lima S2-Serchio-Lucca S3-Serchio-Costa ■ T-Valtiberina V-Versilia |
|---|---|--|

Legenda criticità: VERDE, ■ GIALLO, ● ARANCIONE, ▲ ROSSO

PROVINCE INTERESSATE: AREZZO, FIRENZE, GROSSETO, LIVORNO, PISA, SIENA
FENOMENI PREVISTI

VENTO: oggi, domenica, vento forte di Grecale sulle zone interne (in particolare sulle zone centrali) e sui rilievi orientali e Monte Amiata. Temporanea attenuazione nella notte, seguita da una possibile nuovo rinforzo nella giornata di domani, lunedì.

DESCRIZIONE DELLE CRITICITÀ PREVISTE:

Sulla base delle previsioni meteorologiche odierne e delle valutazioni dei possibili effetti al suolo effettuate, si prefigurano i seguenti scenari di criticità:



ZONE DI ALLERTA	RISCHIO	TEMPI	CRITICITÀ
A1, E1, F1, M, O2 T	VENTO	in corso fino alle ore 20.00 Domenica, 24 Febbraio 2019	GIALLO
A2, A3, A5, C, E3 F2, O1, O3	VENTO	dalle ore 11.00 Domenica, 24 Febbraio 2019 alle ore 20.00 Domenica, 24 Febbraio 2019	GIALLO
A1, A2, A3, A5, C E1, E2, E3, F1, F2 M, O1, O2, O3, T	VENTO	dalle ore 10.00 Lunedì, 25 Febbraio 2019 alle ore 22.00 Lunedì, 25 Febbraio 2019	GIALLO

DESCRIZIONE DEGLI SCENARI DI EVENTO PREVISTI**VENTO**

Criticità Giallo: Sono possibili fenomeni occasionalmente pericolosi per l'incolumità delle persone, in grado di causare disagi e danni a carattere locale.

Sono possibili isolate rotture di rami e/o caduta di alberi, caduta di tegole e cornicioni, localizzati danni alle strutture provvisorie, con trasporto di materiale vario.

Sono possibili localizzati problemi alla circolazione stradale in particolare su viadotti e ponti, con temporanee interruzioni della viabilità. Sono possibili occasionali disagi dovuti a ritardi o cancellazioni dei collegamenti terrestri, ferroviari, aerei e marittimi.

Sono possibili occasionali problemi alle reti di distribuzione di servizi (tra cui telefonia ed elettricità) con temporanee interruzioni dei servizi.



RISCHIO IDROGEOLOGICO-IDRAULICO RETICOLO MINORE

Domenica, 24 Febbraio 2019



Lunedì, 25 Febbraio 2019

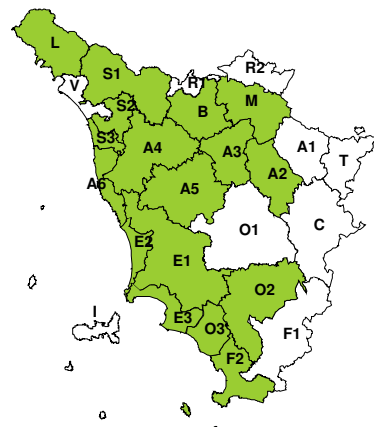


RISCHIO IDRAULICO RETICOLO PRINCIPALE

Domenica, 24 Febbraio 2019



Lunedì, 25 Febbraio 2019



RISCHIO TEMPORALI FORTI

Domenica, 24 Febbraio 2019



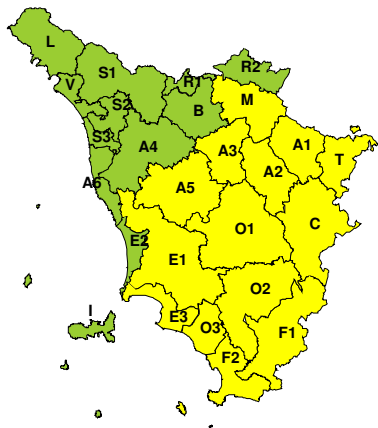
Lunedì, 25 Febbraio 2019



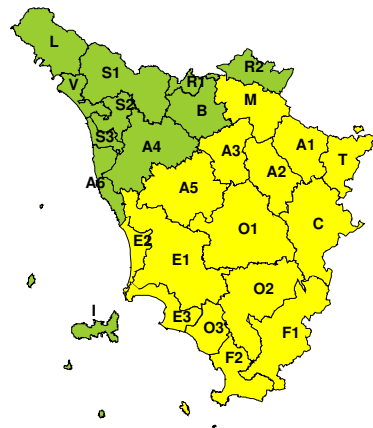


RISCHIO VENTO

Domenica, 24 Febbraio 2019



Lunedì, 25 Febbraio 2019



RISCHIO MAREGGIATE

Domenica, 24 Febbraio 2019



Lunedì, 25 Febbraio 2019



RISCHIO NEVE

Domenica, 24 Febbraio 2019



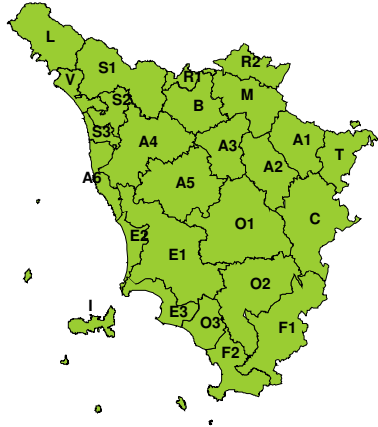
Lunedì, 25 Febbraio 2019





RISCHIO GHIACCIO

Domenica, 24 Febbraio 2019



Lunedì, 25 Febbraio 2019

