BOLLETTINO DI VALUTAZIONE DELLE CRITICITÀ
Emissione di **Domenica, 22 Dicembre 2019**, ore **13.12**

AVVISO DI CRITICITÀ REGIONALE

Valido fino alle ore **08.00** di **Lunedì, 23 Dicembre 2019**

Domenica, 22 Dicembre 2019

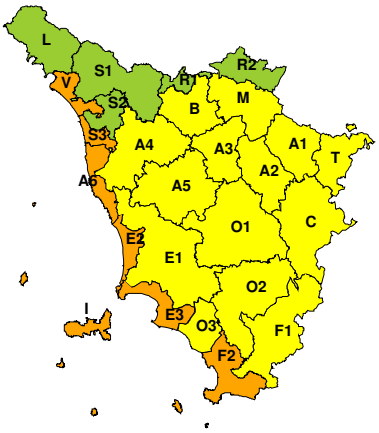

Lunedì, 23 Dicembre 2019

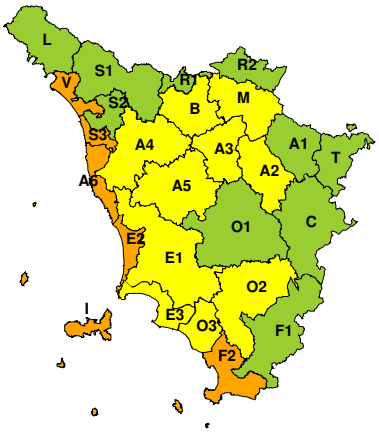

AREE INTERESSATE:

- **A1-Arno-Casentino**
- **A2-Arno-Valdarno Sup.**
- **A3-Arno-Firenze**
- **A4-Valdarno Inf.**
- **A5-Valdelsa-Valdera**
- **A6-Arno-Costa**
- **B-Bisenzio e Ombr. Pt**
- **C-Valdichiana**
- **E1-Etruria**
- **E2-Etruria-Costa Nord**
- **E3-Etruria-Costa Sud**
- **F1-Fiora e Alb.**
- **F2-Fiora e Alb.-Costa e G**
- **I-Isole**
- L-Lunigiana
- **M-Mugello-Val di Sieve**
- **O1-Ombr. Gr-Alto**
- **O2-Ombr. Gr-Medio**
- **O3-Ombr. Gr-Costa**
- R1-Reno
- R2-Romagna-Toscana
- S1-Serchio-Garf.-Lima
- S2-Serchio-Lucca
- **S3-Serchio-Costa**
- **T-Valtiberina**
- **V-Versilia**

Legenda criticità: VERDE, GIALLO, ARANCIONE, ROSSO

PROVINCE INTERESSATE: AREZZO, FIRENZE, GROSSETO, LIVORNO, LUCCA, MASSA-CARRARA, PISA, PISTOIA, PRATO, SIENA

FENOMENI PREVISTI

oggi, sostenuto flusso occidentale in rotazione a nord ovest nella giornata di domani, lunedì. Mari ancora agitati o molto agitati con moto ondoso in graduale attenuazione da domani.
PIOGGIA: Oggi (domenica) residue precipitazioni sparse con cumulati non significativi sui rilievi meridionali.
Domani (lunedì) nulla da segnalare.
VENTO: oggi, domenica, venti di Ponente con raffiche molto forti in Arcipelago; forti o localmente molto forti su litorale centro-meridionale; fino a forti sulle zone interne del centro sud (specie zone collinari e montuose). Domani, lunedì, vento forte di Maestrale, su Arcipelago e costa centro meridionale (ancora temporaneamente molto forti fino alle prime ore della notte in Arcipelago e costa meridionale), ma in lenta ulteriore attenuazione nel corso della giornata.
MARE: Oggi, domenica mari agitati o molto agitati. Domani, Lunedì, mare ancora agitato, localmente molto agitato (specie al largo) fino alle prime ore del mattino. Generale attenuazione del moto ondoso nel corso del pomeriggio, fino a mari molto mossi in serata.

DESCRIZIONE DELLE CRITICITÀ PREVISTE:

Sulla base delle previsioni meteorologiche odierne e delle valutazioni dei possibili effetti al suolo effettuate, si prefigurano i seguenti scenari di criticità:

ZONE DI ALLERTA	RISCHIO	TEMPI	CRITICITÀ
A2, A3, A4, A5, A6 B, E1, E2, E3, M O2, O3	IDRAULICO RETICOLO PRINCIPALE	dalle ore 14.00 Domenica, 22 Dicembre 2019 alle ore 14.00 Lunedì, 23 Dicembre 2019	**GIALLO**
E3, O3	MAREGGIATE	in corso fino alle ore 08.00 Lunedì, 23 Dicembre 2019	**GIALLO**
A6, E2, F2, I, S3 V	MAREGGIATE	in corso fino alle ore 08.00 Lunedì, 23 Dicembre 2019	**ARANCIONE**
A6, E2, F2, I, S3 V	MAREGGIATE	dalle ore 08.00 Lunedì, 23 Dicembre 2019 alle ore 23.59 Lunedì, 23 Dicembre 2019	**GIALLO**
A1, A2, A3, A4, A5 C, E1, F1, F2, M O1, O2, O3, T	VENTO	in corso fino alle ore 23.59 Domenica, 22 Dicembre 2019	**GIALLO**
E2, E3, I	VENTO	in corso fino alle ore 23.59 Domenica, 22 Dicembre 2019	**ARANCIONE**
E2, E3, I	VENTO	dalle ore 00.00 Lunedì, 23 Dicembre 2019 alle ore 12.00 Lunedì, 23 Dicembre 2019	**GIALLO**
F2	VENTO	dalle ore 00.00 Lunedì, 23 Dicembre 2019 alle ore 12.00 Lunedì, 23 Dicembre 2019	**GIALLO**
A6	VENTO	dalle ore 13.00 Domenica, 22 Dicembre 2019 alle ore 23.59 Domenica, 22 Dicembre 2019	**GIALLO**

DESCRIZIONE DEGLI SCENARI DI EVENTO PREVISTI

IDRAULICO

RETICOLO PRINCIPALE

Criticità Giallo: Criticità Giallo: Criticità Giallo: Possibilità di localizzati fenomeni di incremento dei livelli dei corsi d'acqua maggiori, generalmente contenuti all'interno dell'alveo; possibili criticità connesse al transito dei deflussi nei corsi d'acqua maggiori anche in assenza di precipitazioni; possibilità di limitati danni alle opere idrauliche e di difesa delle sponde, alle attività agricole, ai cantieri, agli insediamenti civili e industriali in alveo.

MAREGGIATE

Criticità Giallo: Sono possibili fenomeni occasionalmente pericolosi per l'incolumità delle persone, in grado di causare disagi e danni a carattere locale.
Sono possibili localizzati e temporanei problemi ai tratti stradali a ridosso della battigia con localizzate interruzioni della viabilità. Sono possibili problemi o danneggiamenti agli stabilimenti balneari e alle attività marittime. Sono possibili ritardi nei collegamenti marittimi. Si possono verificare situazioni di locale pericolo per la balneazione, per la navigazione da diporto e per le attività sportive.

MAREGGIATE

Criticità Arancione: Sono previsti fenomeni pericolosi per l'incolumità delle persone, in grado di causare disagi anche prolungati e danni consistenti su aree anche estese.
Sono possibili problemi ai tratti stradali a ridosso della battigia con interruzione della viabilità. Sono possibili danneggiamenti agli stabilimenti balneari e alle attività marittime. Sono possibili prolungati ritardi o interruzione nei collegamenti marittimi. Si possono verificare situazioni di pericolo per la balneazione, per la navigazione da diporto e per le attività sportive.

VENTO

Criticità Giallo: Sono possibili fenomeni occasionalmente pericolosi per l'incolumità delle persone, in grado di causare disagi e danni a carattere locale.
Sono possibili isolate rotture di rami e/o caduta di alberi, caduta di tegole e cornicioni, localizzati danni alle strutture provvisorie, con trasporto di materiale vario.
Sono possibili localizzati problemi alla circolazione stradale in particolare su viadotti e ponti, con temporanee interruzioni della viabilità. Sono possibili occasionali disagi dovuti a ritardi o cancellazioni dei collegamenti terrestri, ferroviari, aerei e marittimi.
Sono possibili occasionali problemi alle reti di distribuzione di servizi (tra cui telefonia ed elettricità) con temporanee interruzioni dei servizi.

VENTO

Criticità Arancione: Sono previsti fenomeni pericolosi per l'incolumità delle persone, in grado di causare disagi anche prolungati e danni consistenti su aree anche estese.
Sono possibili rotture di rami e/o caduta di alberi, caduta di tegole e cornicioni, danni alle strutture provvisorie ed in maniera isolata agli edifici, con trasporto di materiale vario.
Sono possibili problemi alla circolazione stradale in particolare su viadotti e ponti, con interruzione della viabilità. Sono possibili disagi a causa di ritardi o cancellazioni dei collegamenti terrestri, ferroviari, aerei e marittimi.
Sono possibili danneggiamenti alle reti aeree di distribuzione di servizi (tra cui telefonia ed elettricità) con interruzioni dei servizi.

Si raccomanda di prendere visione durante l'evento dei Bollettini di Monitoraggio e Aggiornamento emessi a cadenze regolari sul sito www.cfr.toscana.it al fine di seguire l'evolversi della situazione meteo-idrologica.

Centro Funzionale Regionale

RISCHIO IDROGEOLOGICO-IDRAULICO RETICOLO MINORE

Domenica, 22 Dicembre 2019

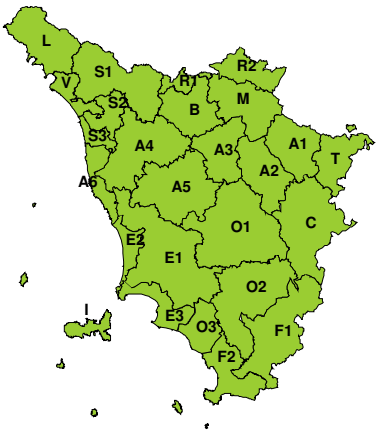

Lunedì, 23 Dicembre 2019

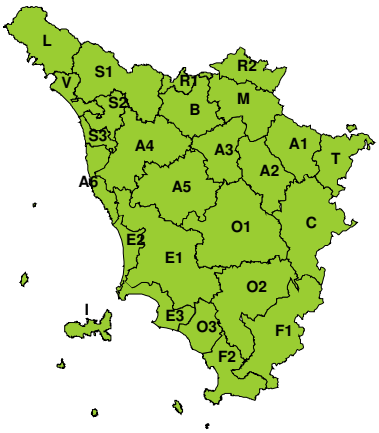

RISCHIO IDRAULICO RETICOLO PRINCIPALE

Domenica, 22 Dicembre 2019

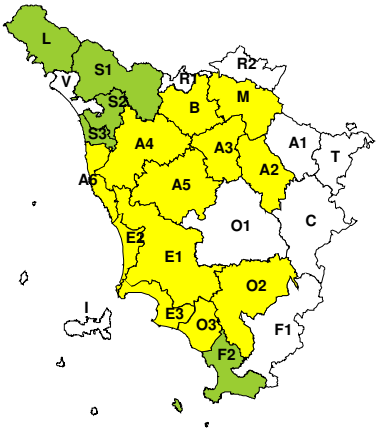

Lunedì, 23 Dicembre 2019

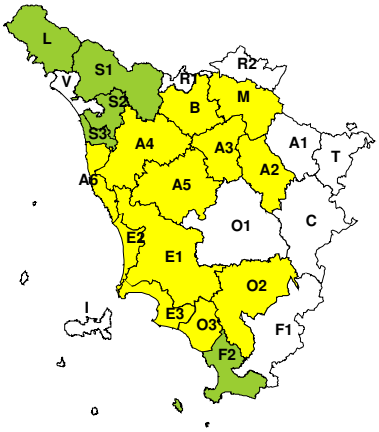

RISCHIO TEMPORALI FORTI

Domenica, 22 Dicembre 2019

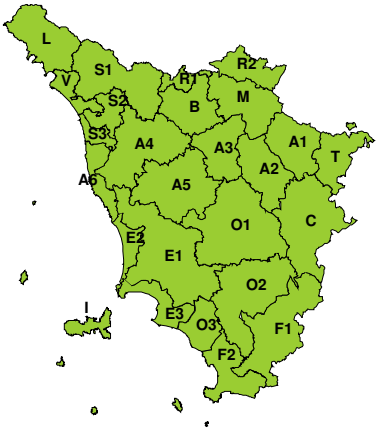

Lunedì, 23 Dicembre 2019

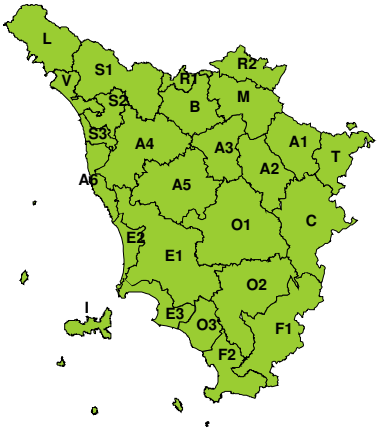

RISCHIO VENTO

Domenica, 22 Dicembre 2019

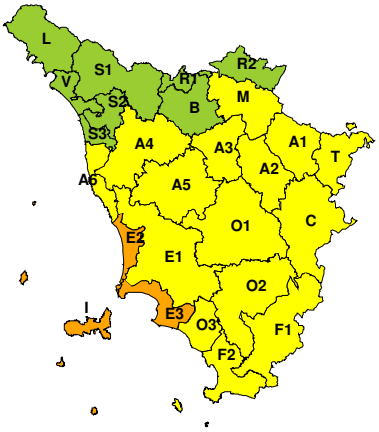

Lunedì, 23 Dicembre 2019

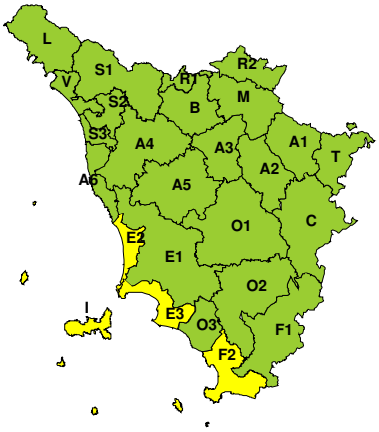

RISCHIO MAREGGIATE

Domenica, 22 Dicembre 2019

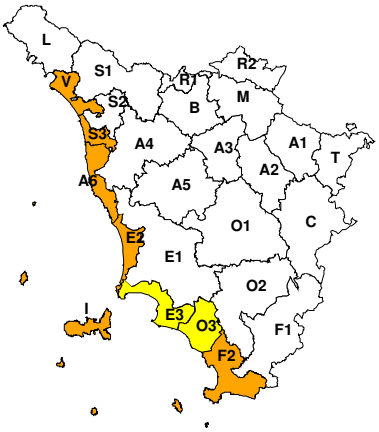

Lunedì, 23 Dicembre 2019

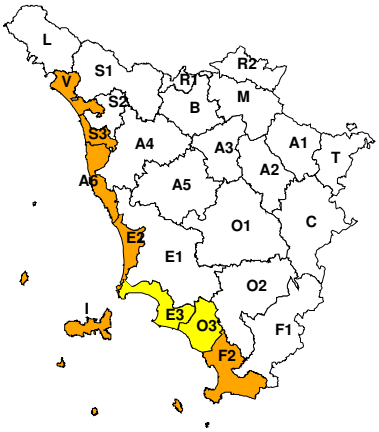

RISCHIO NEVE

Domenica, 22 Dicembre 2019

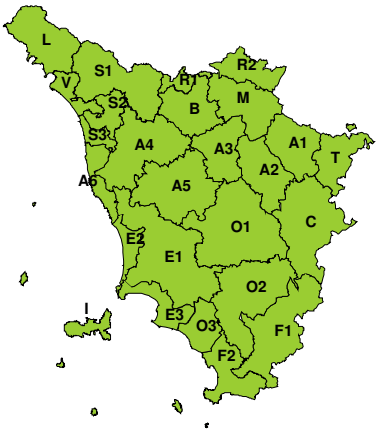

Lunedì, 23 Dicembre 2019

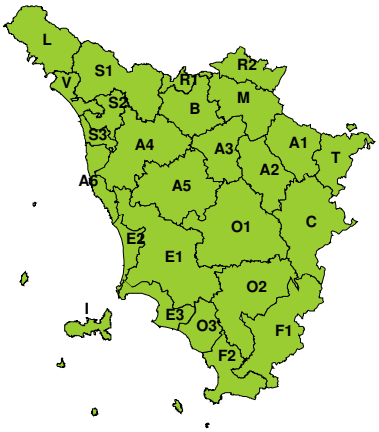

RISCHIO GHIACCIO

Domenica, 22 Dicembre 2019

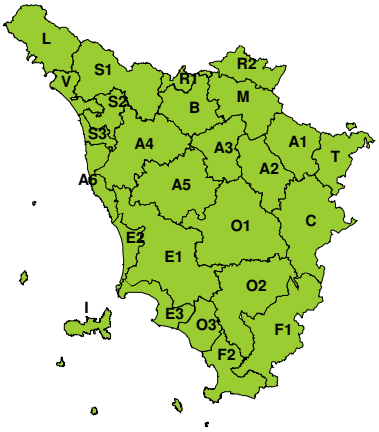
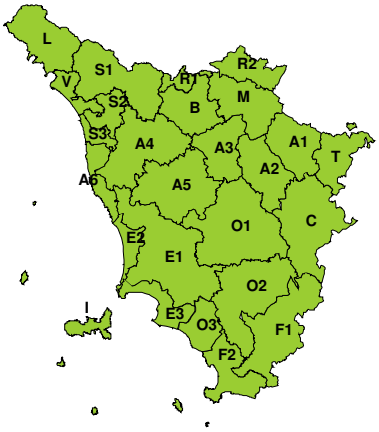
Lunedì, 23 Dicembre 2019