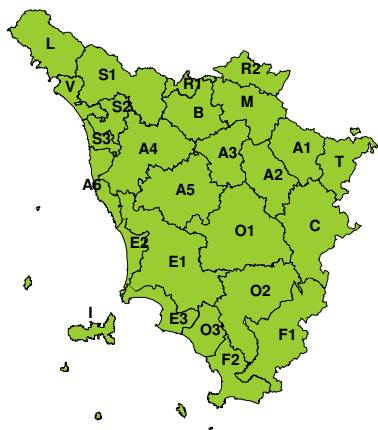
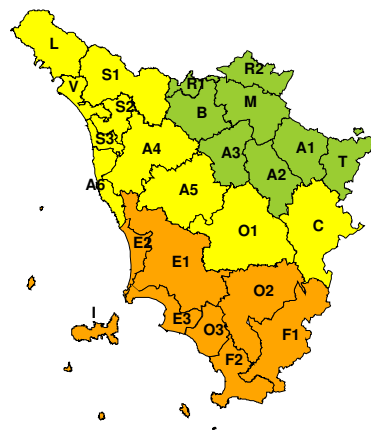



BOLLETTINO DI VALUTAZIONE DELLE CRITICITÀ

 Emissione di **Mercoledì, 23 Ottobre 2019**, ore **12.43**
AVVISO DI CRITICITÀ REGIONALE

 Valido dalle ore **10.00** di **Giovedì, 24 Ottobre 2019** alle ore **23.59** di **Giovedì, 24 Ottobre 2019**
Mercoledì, 23 Ottobre 2019

Giovedì, 24 Ottobre 2019

AREE INTERESSATE:

- | | | |
|------------------------------|------------------------------------|--------------------------------|
| A1-Arno-Casentino | ● E2-Etruria-Costa Nord | ● O3-Ombr. Gr-Costa |
| A2-Arno-Valdarno Sup. | ● E3-Etruria-Costa Sud | R1-Reno |
| A3-Arno-Firenze | ● F1-Fiora e Alb. | R2-Romagna-Toscana |
| ■ A4-Valdarno Inf. | ● F2-Fiora e Alb.-Costa e G | ■ S1-Serchio-Garf.-Lima |
| ■ A5-Valdelsa-Valdera | ● I-Isole | ■ S2-Serchio-Lucca |
| ■ A6-Arno-Costa | ■ L-Lunigiana | ■ S3-Serchio-Costa |
| B-Bisenzio e Ombr. Pt | ■ M-Mugello-Val di Sieve | T-Valtiberina |
| ■ C-Valdichiana | ■ O1-Ombr. Gr-Alto | ■ V-Versilia |
| ● E1-Etruria | ● O2-Ombr. Gr-Medio | |

Legenda criticità: VERDE, ■ GIALLO, ● ARANCIONE, ▲ ROSSO

PROVINCE INTERESSATE: AREZZO, FIRENZE, GROSSETO, LIVORNO, LUCCA, MASSA-CARRARA, PISA, PISTOIA, SIENA

FENOMENI PREVISTI

Oggi, tempo stabile; domani, giovedì, peggioramento con piogge diffuse e temporali, localmente di forte intensità.

PIOGGIA: Domani, giovedì, peggioramento con piogge sparse di debole-moderata intensità fino alla prima parte della mattina. Successivamente intensificazione dei fenomeni con piogge diffuse e temporali a partire dall'Arcipelago e dalla costa in estensione alle zone interne nel corso del pomeriggio. In serata residue piogge (ancora localmente a carattere di rovescio o temporale sulle zone meridionali della regione).

Cumulati medi abbondanti sull'Arcipelago e le zone costiere meridionali con massimi elevati o localmente molto elevati e intensità oraria fino a molto forte. Cumulati medi significativi con massimi elevati sul resto delle zone occidentali della regione con intensità oraria fino a forte. Sul resto della regione cumulati medi significativi con massimi non elevati. Intensità oraria.

TEMPORALI: Domani, giovedì, da metà mattina, possibili forti temporali. I temporali potranno risultare localmente persistenti su Arcipelago e zone sud-occidentali e associarsi a forti rovesci, frequenti fulminazioni, colpi di vento e grandinate. Possibilità di isolati temporali anche nelle zone più interne con colpi di vento e grandinate solo occasionali.

VENTO: Domani, giovedì, forti raffiche di Scirocco sull'Arcipelago e le zone costiere centro-meridionali.

MARE: Domani, giovedì, mare molto mosso o localmente agitato sulle coste esposte allo Scirocco dell'Arcipelago e del grossetano.

**DESCRIZIONE DELLE CRITICITÀ PREVISTE:**

Sulla base delle previsioni meteorologiche odierne e delle valutazioni dei possibili effetti al suolo effettuate, si prefigurano i seguenti scenari di criticità:

ZONE DI ALLERTA	RISCHIO	TEMPI	CRITICITÀ
E1, E2, E3, F1, F2 I, O2, O3	IDROGEOLOGICO IDRAULICO RETICOLO MINORE	dalle ore 10.00 Giovedì, 24 Ottobre 2019 alle ore 23.59 Giovedì, 24 Ottobre 2019	ARANCIONE
A4, A5, A6, C, L O1, S1, S2, S3, V	IDROGEOLOGICO IDRAULICO RETICOLO MINORE	dalle ore 10.00 Giovedì, 24 Ottobre 2019 alle ore 23.59 Giovedì, 24 Ottobre 2019	GIALLO
I	IDROGEOLOGICO IDRAULICO RETICOLO MINORE	dalle ore 06.00 Giovedì, 24 Ottobre 2019 alle ore 10.00 Giovedì, 24 Ottobre 2019	GIALLO
E3, F2, I, O3	MAREGGIATE	dalle ore 10.00 Giovedì, 24 Ottobre 2019 alle ore 23.59 Giovedì, 24 Ottobre 2019	GIALLO
E1, E2, E3, F1, F2 I, O2, O3	TEMPORALI FORTI	dalle ore 10.00 Giovedì, 24 Ottobre 2019 alle ore 23.59 Giovedì, 24 Ottobre 2019	ARANCIONE
A4, A5, A6, C, L O1, S1, S2, S3, V	TEMPORALI FORTI	dalle ore 10.00 Giovedì, 24 Ottobre 2019 alle ore 23.59 Giovedì, 24 Ottobre 2019	GIALLO
I	TEMPORALI FORTI	dalle ore 06.00 Giovedì, 24 Ottobre 2019 alle ore 10.00 Giovedì, 24 Ottobre 2019	GIALLO
E3, F2, I, O3	VENTO	dalle ore 10.00 Giovedì, 24 Ottobre 2019 alle ore 23.59 Giovedì, 24 Ottobre 2019	GIALLO



DESCRIZIONE DEGLI SCENARI DI EVENTO PREVISTI

IDROGEOLOGICO

IDRAULICO RETICOLO MINORE

Criticità Arancione: Possibilità di fenomeni diffusi di instabilità di versante, localmente anche profonda, in contesti geologici particolarmente critici nonché di frane superficiali e colate rapide di detriti o di fango; possibilità di significativi ruscellamenti superficiali, anche con trasporto di materiale, e di aperture di voragini per fenomeni di erosione; possibilità di innalzamento dei livelli idrometrici dei corsi d'acqua minori, con fenomeni di inondazione delle aree limitrofe, anche per effetto di criticità locali (tombature, restringimenti, occlusioni delle luci dei ponti, etc.). Possibili allagamenti di locali interrati e di quelli posti a pian terreno lungo vie potenzialmente interessate da deflussi idrici e danni e allagamenti a singoli edifici o centri abitati, infrastrutture, edifici e attività agricole, cantieri, insediamenti civili e industriali esposti ai suddetti fenomeni; possibili interruzioni della rete stradale e/o ferroviaria in prossimità di impluvie a valle di frane e colate di detrito in zone depresse in prossimità del reticolo idrografico; possibili danni alle opere di contenimento, regimazione e attraversamento dei corsi d'acqua; possibili danni a infrastrutture, edifici e attività agricole, cantieri, insediamenti civili e industriali situati in aree inondabili; possibili criticità connesse a cadute massi in più punti del territorio.

IDROGEOLOGICO

IDRAULICO RETICOLO MINORE

Criticità Giallo: Possibilità di innesco di frane superficiali/colate rapide di detriti o fango in bacini di dimensioni limitate e ruscellamenti superficiali anche con trasporto di materiale con conseguenti possibili danni localizzati alle infrastrutture, edifici e attività agricole, cantieri, insediamenti civili e industriali esposti; possibile innalzamento dei livelli idrometrici dei corsi d'acqua minori, con inondazioni delle aree limitrofe, anche per effetto di criticità locali (tombature, restringimenti, occlusioni delle luci dei ponti, ecc); possibile scorrimento superficiale delle acque nelle strade con fenomeni di rigurgito dei sistemi di smaltimento delle acque piovane e con possibile tracimazione e coinvolgimento delle aree urbane depresse, dei locali interrati e di quelli posti a pian terreno lungo le vie potenzialmente interessate da deflussi idrici; possibili temporanee interruzioni della rete stradale e/o ferroviaria in prossimità di impluvi, canali, zone depresse (sottopassi, tunnel, avvallamenti stradali, etc.) e a valle di porzioni di versante interessate da fenomeni franosi; possibili limitati danni alle opere idrauliche e di difesa delle sponde, alle attività agricole, ai cantieri, agli insediamenti civili e industriali in alveo; possibili criticità connesse a localizzate cadute massi.

MAREGGIATE

Criticità Giallo: Sono possibili fenomeni occasionalmente pericolosi per l'incolumità delle persone, in grado di causare disagi e danni a carattere locale.

Sono possibili localizzati e temporanei problemi ai tratti stradali a ridosso della battigia con localizzate interruzioni della viabilità. Sono possibili problemi o danneggiamenti agli stabilimenti balneari e alle attività marittime. Sono possibili ritardi nei collegamenti marittimi. Si possono verificare situazioni di locale pericolo per la balneazione, per la navigazione da diporto e per le attività sportive.

TEMPORALI FORTI

Criticità Arancione: In uno scenario caratterizzato da incertezza previsionale, sono previsti fenomeni pericolosi per l'incolumità delle persone, in grado di causare disagi anche prolungati e danni consistenti su aree anche estese.

Saranno possibili gli effetti riconducibili al rischio **idrogeologico-idraulico reticolo minore**, che potrebbero verificarsi in maniera repentina ed improvvisa.

A causa delle violente raffiche di **vento**, saranno possibili ulteriori effetti tra cui ad esempio, rottura di rami e/o caduta di alberi, caduta di tegole, danni alle strutture provvisorie e/o agli edifici, abbattimento di pali, segnaletica e impalcature, trasporto di materiale, disagi e/o interruzione della viabilità e danneggiamenti alle reti di distribuzione di servizi (tra cui telefonia ed elettricità) con conseguenti interruzioni.

Nel caso in cui si verificano **grandinate** saranno inoltre possibili danni alle colture agricole, alle coperture degli edifici e agli automezzi.

Infine a causa delle **fulminazioni** saranno possibili danneggiamenti agli edifici, alberi e alle reti di distribuzione di servizi (tra cui telefonia ed elettricità) e eventualmente l'innesco di incendi in aree boschive.

TEMPORALI FORTI

Criticità Giallo: In uno scenario caratterizzato da elevata incertezza previsionale, saranno possibili fenomeni intensi occasionalmente pericolosi per l'incolumità delle persone e in grado di causare disagi e danni a carattere locale.

Saranno possibili gli effetti riconducibili al rischio **idrogeologico-idraulico reticolo minore**, che potrebbero verificarsi in maniera repentina ed improvvisa.

A causa delle violente raffiche di **vento**, saranno possibili ulteriori effetti tra cui ad esempio, rottura di rami e/o caduta di alberi, caduta di tegole, danni alle strutture provvisorie e/o agli edifici, abbattimento di pali, segnaletica e impalcature,



trasporto di materiale, disagi e/o interruzione della viabilità e danneggiamenti alle reti di distribuzione di servizi (tra cui telefonia ed elettricità) con conseguenti interruzioni.

Nel caso in cui si verificano **grandinate** saranno inoltre possibili danni alle colture agricole, alle coperture degli edifici e agli automezzi.

Infine a causa delle **fulminazioni** saranno possibili danneggiamenti agli edifici, alberi e alle reti di distribuzione di servizi (tra cui telefonia ed elettricità) e eventualmente l'innescio di incendi in aree boschive.

VENTO

Criticità Giallo: Sono possibili fenomeni occasionalmente pericolosi per l'incolumità delle persone, in grado di causare disagi e danni a carattere locale.

Sono possibili isolate rotture di rami e/o caduta di alberi, caduta di tegole e cornicioni, localizzati danni alle strutture provvisorie, con trasporto di materiale vario.

Sono possibili localizzati problemi alla circolazione stradale in particolare su viadotti e ponti, con temporanee interruzioni della viabilità. Sono possibili occasionali disagi dovuti a ritardi o cancellazioni dei collegamenti terrestri, ferroviari, aerei e marittimi.

Sono possibili occasionali problemi alle reti di distribuzione di servizi (tra cui telefonia ed elettricità) con temporanee interruzioni dei servizi.

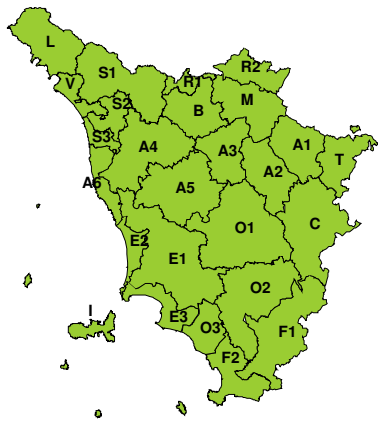
Si raccomanda di prendere visione durante l'evento dei Bollettini di Monitoraggio e Aggiornamento emessi a cadenze regolari sul sito www.cfr.toscana.it al fine di seguire l'evolversi della situazione meteo-idrologica.

Centro Funzionale Regionale

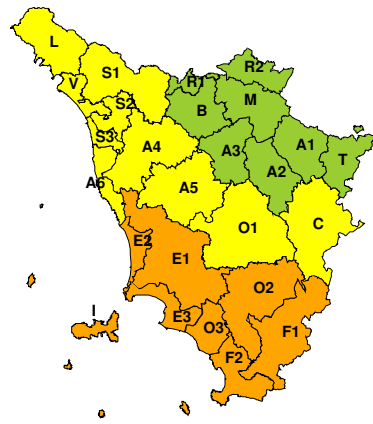


RISCHIO IDROGEOLOGICO-IDRAULICO RETICOLO MINORE

Mercoledì, 23 Ottobre 2019



Giovedì, 24 Ottobre 2019

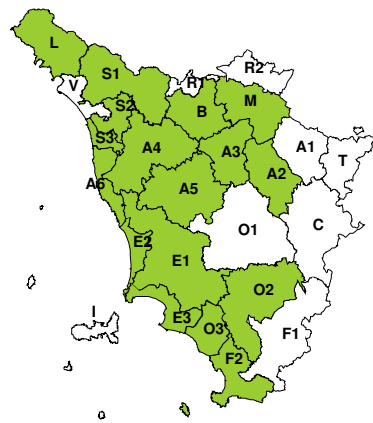


RISCHIO IDRAULICO RETICOLO PRINCIPALE

Mercoledì, 23 Ottobre 2019

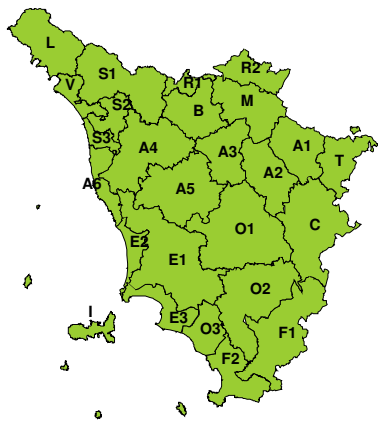


Giovedì, 24 Ottobre 2019

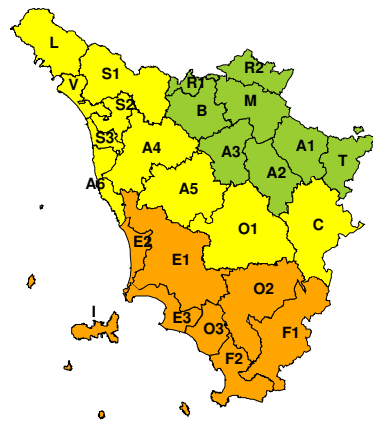


RISCHIO TEMPORALI FORTI

Mercoledì, 23 Ottobre 2019



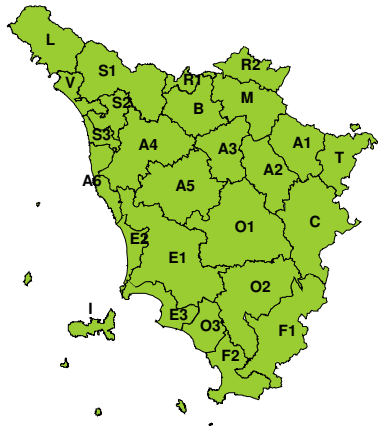
Giovedì, 24 Ottobre 2019



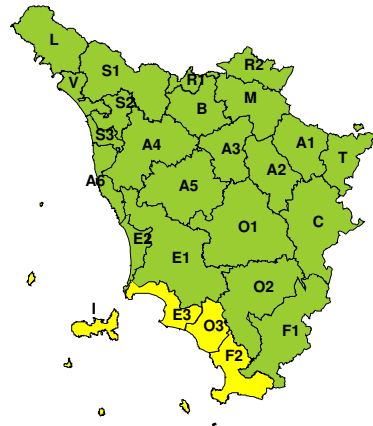


RISCHIO VENTO

Mercoledì, 23 Ottobre 2019

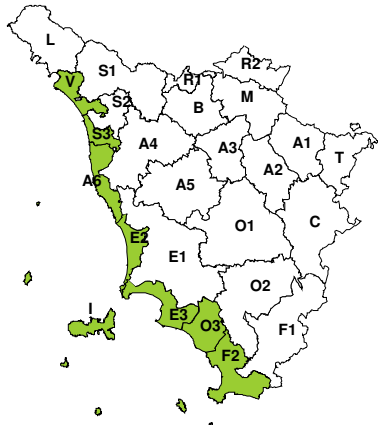


Giovedì, 24 Ottobre 2019

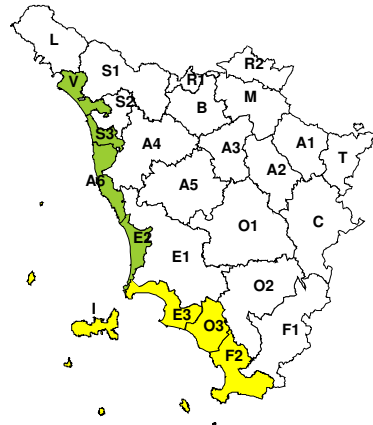


RISCHIO MAREGGIATE

Mercoledì, 23 Ottobre 2019

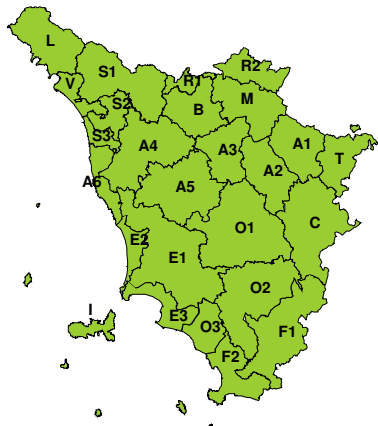


Giovedì, 24 Ottobre 2019

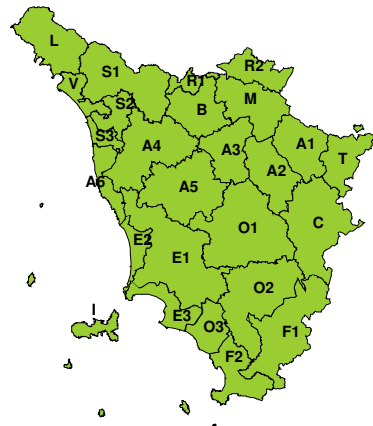


RISCHIO NEVE

Mercoledì, 23 Ottobre 2019



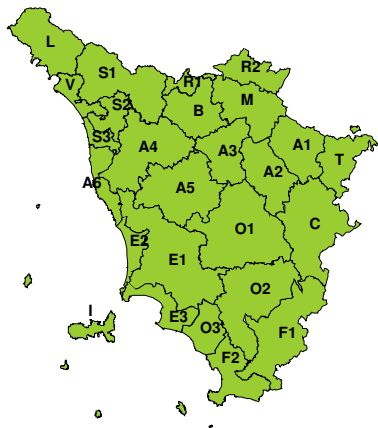
Giovedì, 24 Ottobre 2019





RISCHIO GHIACCIO

Mercoledì, 23 Ottobre 2019



Giovedì, 24 Ottobre 2019

