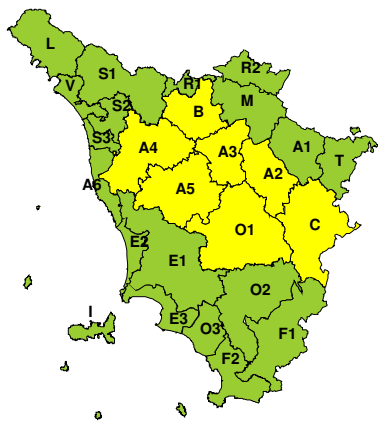




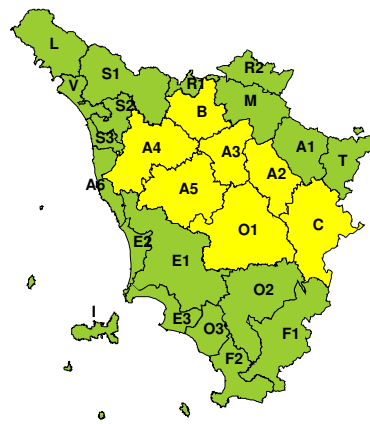
BOLLETTINO DI VALUTAZIONE DELLE CRITICITÀ

Emissione di **Lunedì, 22 Ottobre 2018**, ore 10.57

Lunedì, 22 Ottobre 2018



Martedì, 23 Ottobre 2018



AREE INTERESSATE:

- A1-Arno-Casentino
- A2-Arno-Valdarno Sup.**
- A3-Arno-Firenze**
- A4-Valdarno Inf.**
- A5-Valdelsa-Valdera**
- A6-Arno-Costa
- B-Bisenzio e Ombr. Pt**
- C-Valdichiana**
- E1-Etruria
- E2-Etruria-Costa Nord
- E3-Etruria-Costa Sud
- F1-Fiora e Alb.
- F2-Fiora e Alb.-Costa e G
- I-Isole
- L-Lunigiana
- M-Mugello-Val di Sieve
- O1-Ombr. Gr-Alto**
- O2-Ombr. Gr-Medio
- O3-Ombr. Gr-Costa
- R1-Reno
- R2-Romagna-Toscana
- S1-Serchio-Garf.-Lima
- S2-Serchio-Lucca
- S3-Serchio-Costa
- T-Valtiberina
- V-Versilia

Legenda criticità: VERDE, GIALLO, ● ARANCIONE, ▲ ROSSO

PROVINCE INTERESSATE: AREZZO, FIRENZE, LIVORNO, LUCCA, PISA, PISTOIA, PRATO, SIENA

FENOMENI PREVISTI

Un'area di alta pressione sull'Europa centrale e un vortice sul basso Tirreno favoriscono l'afflusso di intense correnti di origine balcanica verso la Toscana.

VENTO: fino alle prime ore di domani, martedì, forti raffiche di Grecale (Nord Est) in graduale attenuazione dal pomeriggio.

DESCRIZIONE DELLE CRITICITÀ PREVISTE:

Sulla base delle previsioni meteorologiche odierne e delle valutazioni dei possibili effetti al suolo effettuate, si prefigurano i seguenti scenari di criticità:

ZONE DI ALLERTA	RISCHIO	TEMPI	CRITICITÀ
A2, A3, A4, A5, B C, O1	VENTO	in corso fino alle ore 10.00 Martedì, 23 Ottobre 2018	GIALLO



DESCRIZIONE DEGLI SCENARI DI EVENTO PREVISTI

VENTO

Criticità Giallo: Sono possibili fenomeni occasionalmente pericolosi per l'incolumità delle persone, in grado di causare disagi e danni a carattere locale.

Sono possibili isolate rotture di rami e/o caduta di alberi, caduta di tegole e cornicioni, localizzati danni alle strutture provvisorie, con trasporto di materiale vario.

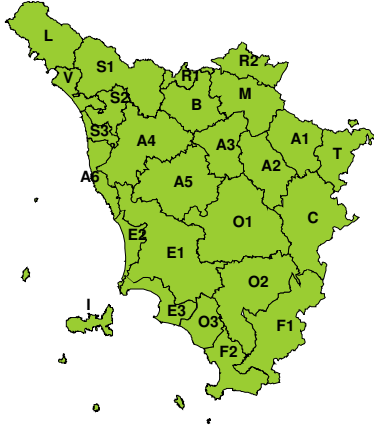
Sono possibili localizzati problemi alla circolazione stradale in particolare su viadotti e ponti, con temporanee interruzioni della viabilità. Sono possibili occasionali disagi dovuti a ritardi o cancellazioni dei collegamenti terrestri, ferroviari, aerei e marittimi.

Sono possibili occasionali problemi alle reti di distribuzione di servizi (tra cui telefonia ed elettricità) con temporanee interruzioni dei servizi.

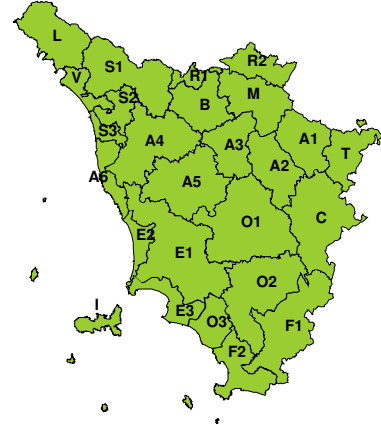


RISCHIO IDROGEOLOGICO-IDRAULICO RETICOLO MINORE

Lunedì, 22 Ottobre 2018

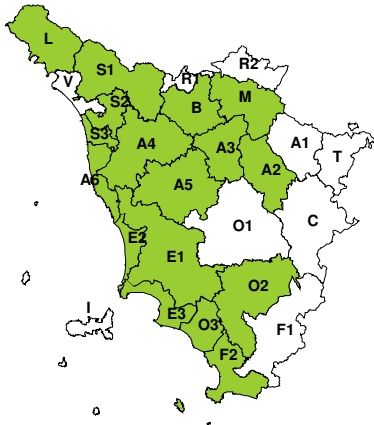


Martedì, 23 Ottobre 2018

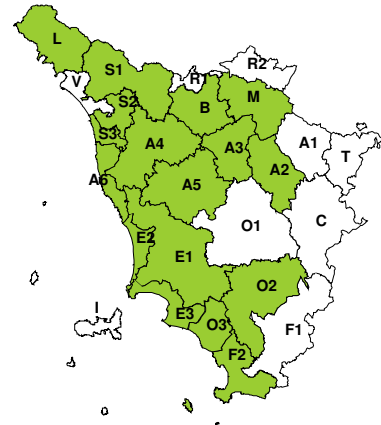


RISCHIO IDRAULICO RETICOLO PRINCIPALE

Lunedì, 22 Ottobre 2018

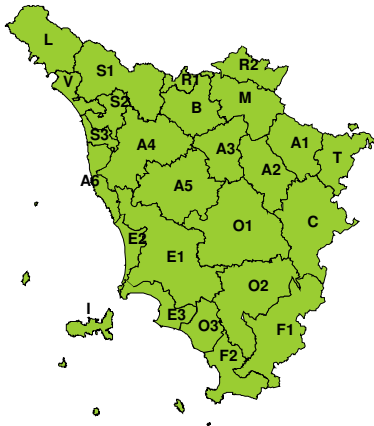


Martedì, 23 Ottobre 2018

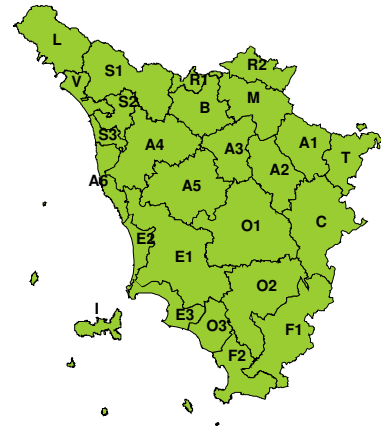


RISCHIO TEMPORALI FORTI

Lunedì, 22 Ottobre 2018



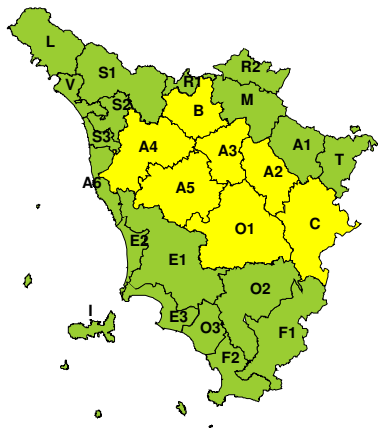
Martedì, 23 Ottobre 2018



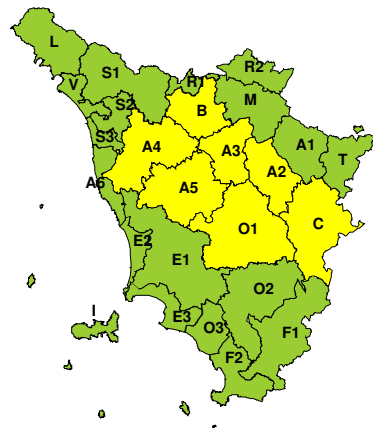


RISCHIO VENTO

Lunedì, 22 Ottobre 2018



Martedì, 23 Ottobre 2018



RISCHIO MAREGGIATE

Lunedì, 22 Ottobre 2018



Martedì, 23 Ottobre 2018



RISCHIO NEVE

Lunedì, 22 Ottobre 2018



Martedì, 23 Ottobre 2018





RISCHIO GHIACCIO

Lunedì, 22 Ottobre 2018



Martedì, 23 Ottobre 2018

