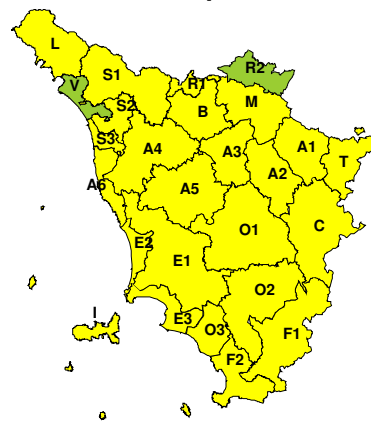


**BOLLETTINO DI VALUTAZIONE DELLE CRITICITÀ**Emissione di **Lunedì, 20 Aprile 2020**, ore 12.02

Lunedì, 20 Aprile 2020



Martedì, 21 Aprile 2020

**AREE INTERESSATE:**

- A1-Arno-Casentino
- A2-Arno-Valdarno Sup.
- A3-Arno-Firenze
- A4-Valdarno Inf.
- A5-Valdelsa-Valdera
- A6-Arno-Costa
- B-Bisenzio e Ombr. Pt
- C-Valdichiana
- E1-Etruria
- E2-Etruria-Costa Nord
- E3-Etruria-Costa Sud
- F1-Fiora e Alb.
- F2-Fiora e Alb.-Costa e G
- I-Isole
- L-Lunigiana
- M-Mugello-Val di Sieve
- O1-Ombr. Gr-Alto
- O2-Ombr. Gr-Medio
- O3-Ombr. Gr-Costa
- R1-Reno
- R2-Romagna-Toscana
- S1-Serchio-Garf.-Lima
- S2-Serchio-Lucca
- S3-Serchio-Costa
- T-Valtiberina
- V-Versilia

Legenda criticità: VERDE, □ GIALLO, ○ ARANCIONE, ▲ ROSSO

PROVINCE INTERESSATE: AREZZO, FIRENZE, GROSSETO, LIVORNO, LUCCA, MASSA-CARRARA, PISA, PISTOIA, PRATO, SIENA

FENOMENI PREVISTI

PIOGGIA: Oggi, lunedì, precipitazioni diffuse su tutta la regione, localmente moderate-forti sulle zone centro-meridionali. Domani, martedì, attenuazione dei fenomeni con residue piogge deboli sulle zone centro-meridionali. **TEMPORALI:** oggi, lunedì, specie dal pomeriggio e in serata possibili locali temporali su Arcipelago e litorale meridionale. Domani, martedì, nulla da segnalare.

VENTO: oggi, lunedì, dal pomeriggio-sera rotazione dei venti da Grecale e rinforzo sulle pianure interne e sui rilievi appenninici. Domani, martedì, vento forte di Grecale su tutta la regione.

DESCRIZIONE DELLE CRITICITÀ PREVISTE:

Sulla base delle previsioni meteorologiche odierne e delle valutazioni dei possibili effetti al suolo effettuate, si prefigurano i seguenti scenari di criticità:

ZONE DI ALLERTA	RISCHIO	TEMPI	CRITICITÀ
A1, A2, A3, A4, A5 A6, B, C, E1, E2 E3, F1, F2, I, L M, O1, O2, O3, R1 S1, S2, S3, T	VENTO	dalle ore 00.00 Martedì, 21 Aprile 2020 alle ore 23.59 Martedì, 21 Aprile 2020	GIALLO



DESCRIZIONE DEGLI SCENARI DI EVENTO PREVISTI

VENTO

Criticità Giallo: Sono possibili fenomeni occasionalmente pericolosi per l'incolumità delle persone, in grado di causare disagi e danni a carattere locale.

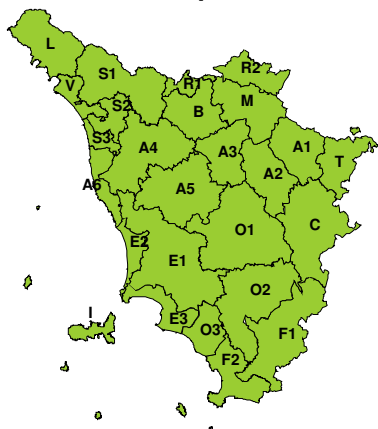
Sono possibili isolate rotture di rami e/o caduta di alberi, caduta di tegole e cornicioni, localizzati danni alle strutture provvisorie, con trasporto di materiale vario.

Sono possibili localizzati problemi alla circolazione stradale in particolare su viadotti e ponti, con temporanee interruzioni della viabilità. Sono possibili occasionali disagi dovuti a ritardi o cancellazioni dei collegamenti terrestri, ferroviari, aerei e marittimi.

Sono possibili occasionali problemi alle reti di distribuzione di servizi (tra cui telefonia ed elettricità) con temporanee interruzioni dei servizi.

RISCHIO IDROGEOLOGICO-IDRAULICO RETICOLO MINORE

Lunedì, 20 Aprile 2020

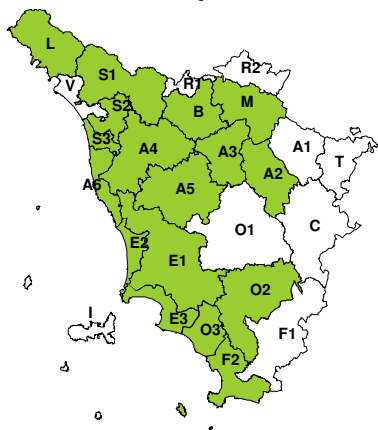


Martedì, 21 Aprile 2020

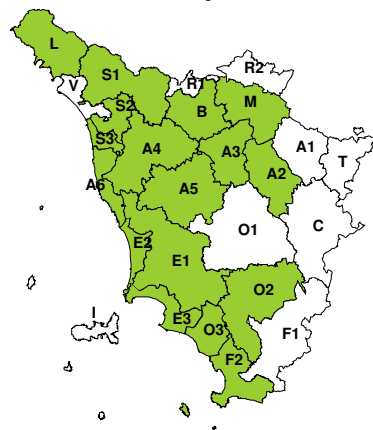


RISCHIO IDRAULICO RETICOLO PRINCIPALE

Lunedì, 20 Aprile 2020



Martedì, 21 Aprile 2020





RISCHIO TEMPORALI FORTI

Lunedì, 20 Aprile 2020



Martedì, 21 Aprile 2020

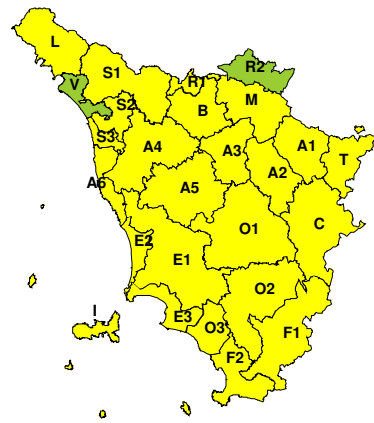


RISCHIO VENTO

Lunedì, 20 Aprile 2020

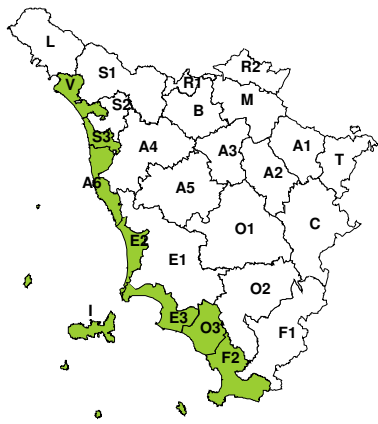


Martedì, 21 Aprile 2020

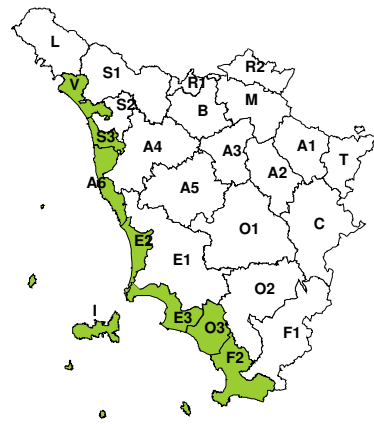


RISCHIO MAREGGIATE

Lunedì, 20 Aprile 2020



Martedì, 21 Aprile 2020



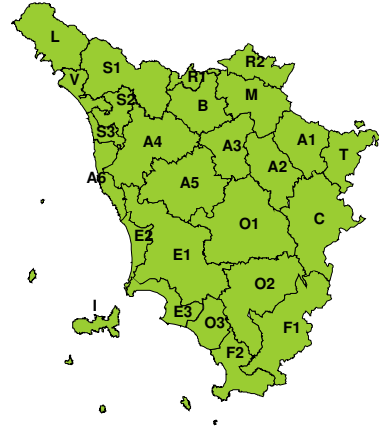


RISCHIO NEVE

Lunedì, 20 Aprile 2020



Martedì, 21 Aprile 2020



RISCHIO GHIACCIO

Lunedì, 20 Aprile 2020



Martedì, 21 Aprile 2020

