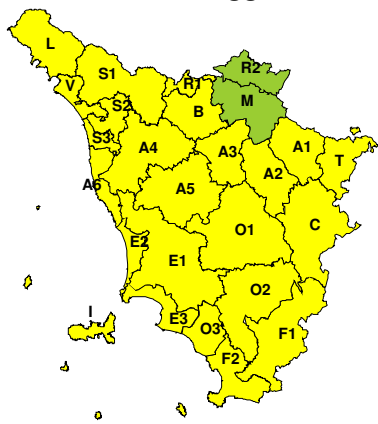
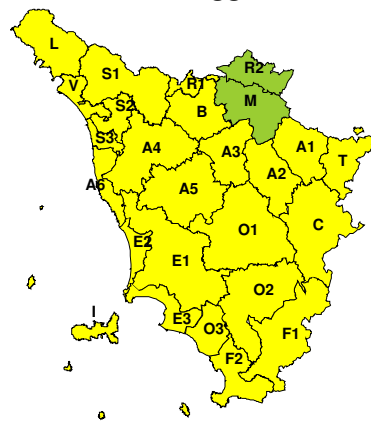



BOLLETTINO DI VALUTAZIONE DELLE CRITICITÀ

 Emissione di **Domenica, 19 Maggio 2019**, ore 12.01

Domenica, 19 Maggio 2019

Lunedì, 20 Maggio 2019

AREE INTERESSATE:

- | | | |
|-------------------------|-----------------------------|-------------------------|
| ■ A1-Arno-Casentino | ■ E2-Etruria-Costa Nord | ■ O3-Omr. Gr-Costa |
| ■ A2-Arno-Valdarno Sup. | ■ E3-Etruria-Costa Sud | ■ R1-Reno |
| ■ A3-Arno-Firenze | ■ F1-Fiora e Alb. | ■ R2-Romagna-Toscana |
| ■ A4-Valdarno Inf. | ■ F2-Fiora e Alb.-Costa e G | ■ S1-Serchio-Garf.-Lima |
| ■ A5-Valdelsa-Valdera | ■ I-Isole | ■ S2-Serchio-Lucca |
| ■ A6-Arno-Costa | ■ L-Lunigiana | ■ S3-Serchio-Costa |
| ■ B-Bisenzio e Ombr. Pt | ■ M-Mugello-Val di Sieve | ■ T-Valtiberina |
| ■ C-Valdichiana | ■ O1-Omr. Gr-Alto | ■ V-Versilia |
| ■ E1-Etruria | ■ O2-Omr. Gr-Medio | |

Legenda criticità: VERDE, ■ GIALLO, ● ARANCIONE, ▲ ROSSO

PROVINCE INTERESSATE: AREZZO, FIRENZE, GROSSETO, LIVORNO, LUCCA, MASSA-CARRARA, PISA, PISTOIA, PRATO, SIENA

FENOMENI PREVISTI

Masse d'aria fresca di origine atlantica continuano ad affluire sul Mediterraneo Centrale mantenendo condizioni di instabilità sulla nostra regione.

PIOGGIA: oggi, domenica rovesci sparsi (temporali solo occasionali): cumulati medi non significativi sulle zone interne e montuose (fino a significativi sulle zone di nord ovest), cumulati massimi non elevati di difficile localizzazione e intensità oraria forte in occasione dei fenomeni più intensi. Altrove nulla da segnalare.

Domani, lunedì, piogge a tratti persistenti sulle zone di nord ovest con cumulati medi significativi e massimi fino a elevati sui rilievi. Sul litorale tra Livorno e Follonica nulla da segnalare. Altrove medi non significativi e massimi puntuali non elevati.

TEMPORALI: oggi, domenica, nulla da segnalare (temporali solo occasionali); domani, lunedì, possibili temporali nottetempo e al primo mattino su Grossetano e Valdichiana. Occasionali colpi di vento e grandinate.

DESCRIZIONE DELLE CRITICITÀ PREVISTE:

Sulla base delle previsioni meteorologiche odierne e delle valutazioni dei possibili effetti al suolo effettuate, si prefigurano i seguenti scenari di criticità:



ZONE DI ALLERTA	RISCHIO	TEMPI	CRITICITÀ
A1, A2, A3, A4, A5 C, E1, E2, E3, F1 F2, I, O1, O2, O3 T	IDROGEOLOGICO IDRAULICO RETICOLO MINORE	in corso fino alle ore 14.00 Lunedì, 20 Maggio 2019	GIALLO
A6, B, L, R1, S1 S2, S3, V	IDROGEOLOGICO IDRAULICO RETICOLO MINORE	dalle ore 18.00 Domenica, 19 Maggio 2019 alle ore 14.00 Lunedì, 20 Maggio 2019	GIALLO

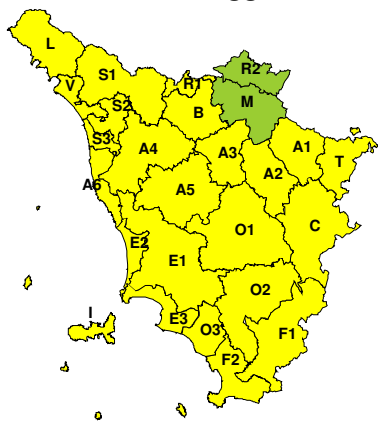
DESCRIZIONE DEGLI SCENARI DI EVENTO PREVISTI
IDROGEOLOGICO
IDRAULICO RETICOLO MINORE

Criticità Giallo: Possibilità di innesco di frane superficiali/colate rapide di detriti o fango in bacini di dimensioni limitate e ruscellamenti superficiali anche con trasporto di materiale con conseguenti possibili danni localizzati alle infrastrutture, edifici e attività agricole, cantieri, insediamenti civili e industriali esposti; possibile innalzamento dei livelli idrometrici dei corsi d'acqua minori, con inondazioni delle aree limitrofe, anche per effetto di criticità locali (tombature, restringimenti, occlusioni delle luci dei ponti, ecc); possibile scorrimento superficiale delle acque nelle strade con fenomeni di rigurgito dei sistemi di smaltimento delle acque piovane e con possibile tracimazione e coinvolgimento delle aree urbane depresse, dei locali interrati e di quelli posti a pian terreno lungo le vie potenzialmente interessate da deflussi idrici; possibili temporanee interruzioni della rete stradale e/o ferroviaria in prossimità di impluvi, canali, zone depresse (sottopassi, tunnel, avvallamenti stradali, etc.) e a valle di porzioni di versante interessate da fenomeni franosi; possibili limitati danni alle opere idrauliche di difesa delle sponde, alle attività agricole, ai cantieri, agli insediamenti civili e industriali in alveo; possibili criticità connesse a localizzate cadute massi.

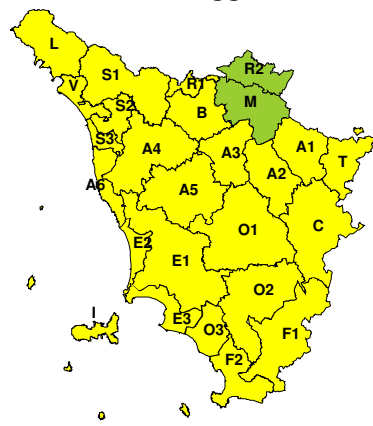


RISCHIO IDROGEOLOGICO-IDRAULICO RETICOLO MINORE

Domenica, 19 Maggio 2019



Lunedì, 20 Maggio 2019



RISCHIO IDRAULICO RETICOLO PRINCIPALE

Domenica, 19 Maggio 2019

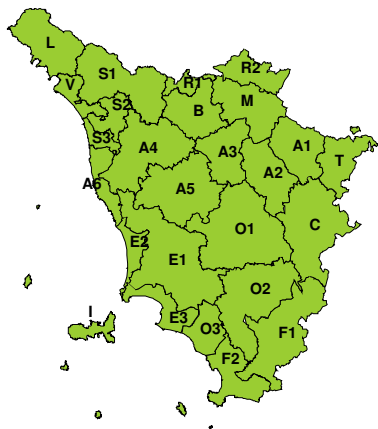


Lunedì, 20 Maggio 2019



RISCHIO TEMPORALI FORTI

Domenica, 19 Maggio 2019



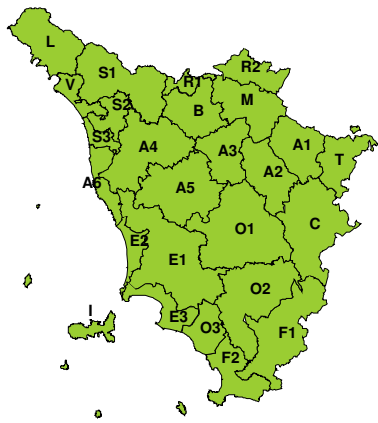
Lunedì, 20 Maggio 2019



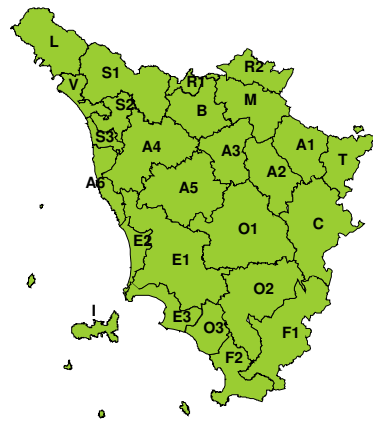


RISCHIO VENTO

Domenica, 19 Maggio 2019

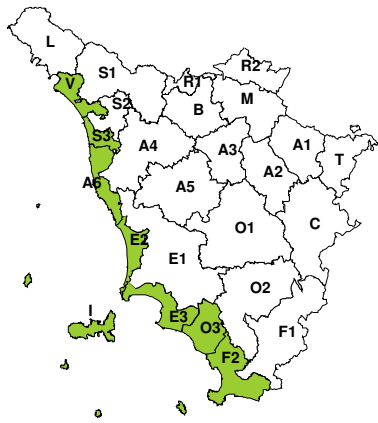


Lunedì, 20 Maggio 2019

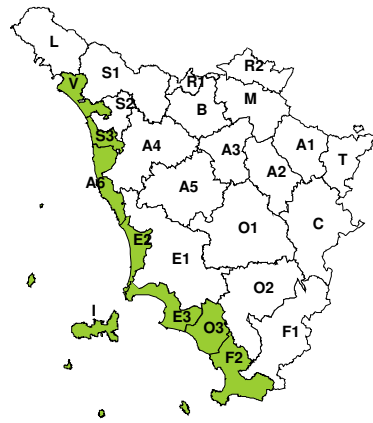


RISCHIO MAREGGIATE

Domenica, 19 Maggio 2019



Lunedì, 20 Maggio 2019



RISCHIO NEVE

Domenica, 19 Maggio 2019



Lunedì, 20 Maggio 2019





RISCHIO GHIACCIO

Domenica, 19 Maggio 2019



Lunedì, 20 Maggio 2019

