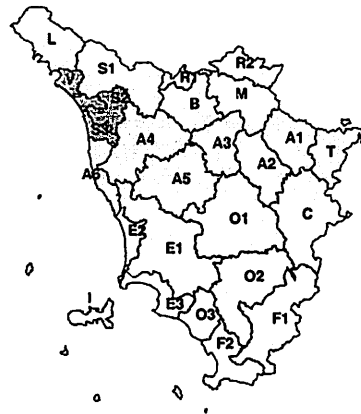



**BOLLETTINO DI VALUTAZIONE DELLE CRITICITÀ**  
 Emissione di Domenica, 16 Dicembre 2018, ore 13.04

Domenica, 16 Dicembre 2018



Lunedì, 17 Dicembre 2018

**AREE INTERESSATE:**

- |   |  |  |
|---|--|--|
| <ul style="list-style-type: none"> <li>● A1-Arno-Casentino</li> <li>● A2-Arno-Valdarno Sup.</li> <li>● A3-Arno-Firenze</li> <li>● A4-Valdarno Inf.</li> <li>● A5-Valdelsa-Valdera</li> <li>● A6-Arno-Costa</li> <li>● B-Bisenzio e Ombr. Pt</li> <li>● C-Valdichiana</li> <li>● E1-Etruria</li> </ul> | <ul style="list-style-type: none"> <li>● E2-Etruria-Costa Nord</li> <li>● E3-Etruria-Costa Sud</li> <li>● F1-Fiora e Alb.</li> <li>● F2-Fiora e Alb.-Costa e G</li> <li>● I-Isole</li> <li>● L-Lunigiana</li> <li>● M-Mugello-Val di Sieve</li> <li>● O1-Ombr. Gr-Alto</li> <li>● O2-Ombr. Gr-Medio</li> </ul> | <ul style="list-style-type: none"> <li>● O3-Ombr. Gr-Costa</li> <li>● R1-Reno</li> <li>● R2-Romagna-Toscana</li> <li>● S1-Serchio-Garf.-Lima</li> <li>● S2-Serchio-Lucca</li> <li>● S3-Serchio-Costa</li> <li>● T-Valtiberina</li> <li>● V-Versilia</li> </ul> |
|---|--|--|

**Legenda criticità:** VERDE, ● GIALLO, ◎ ARANCIONE, ▲ ROSSO

**PROVINCE INTERESSATE:** AREZZO, FIRENZE, GROSSETO, LIVORNO, LUCCA, MASSA-CARRARA, PISA, PISTOIA, PRATO, SIENA
**FENOMENI PREVISTI**

oggi, domenica, peggioramento con precipitazioni diffuse in arrivo a partire da ovest e nevicate generalmente a quote di montagna, ma localmente fino a quote di collina. Domani generale abbassamento fino a quote di collina delle nevicate.

**PIOGGIA:** oggi, domenica, dal primo pomeriggio, precipitazioni in estensione dalle zone occidentali a quelle interne della regione. Piogge diffuse in serata e possibili isolati temporali, più probabili su Arcipelago, zone occidentali e centro-meridionali della regione. Domani, lunedì, ancora precipitazioni fino alla prima parte della mattina; le precipitazioni tenderanno gradualmente ad interessare più direttamente le zone interne. A seguire miglioramento. Cumulati medi significativi su gran parte della regione, fino a localmente significativi su quelle meridionali. Cumulati massimi generalmente non elevati, localmente elevati sulle zone interessate dai temporali (Arcipelago, litorale e provincia di Grosseto). Intensità massime orarie non forti.

**TEMPORALI:** dalla sera di oggi, domenica e fino alla mattina di domani, lunedì, possibili isolati temporali più probabili sulle zone occidentali e centro-meridionali della regione. A seguire generale miglioramento.

**VENTO:** Dalla tarda sera di oggi, domenica, intensificazione dei venti di grecale su gran parte della regione in particolare su Appennino e zone centro meridionali con forti raffiche su tutte le zone centro-meridionali, in graduale attenuazione nella mattina di domani.

**NEVE:** oggi, domenica, nevicate a quote generalmente superiori a 500-600 metri sulle zone settentrionali, ma localmente a quote più basse in serata in particolare sull'Alto Mugello. Domani, lunedì, già dalle prime ore della notte quota neve in calo su gran parte della regione, fino a 200-300 metri sulle zone Appenniniche e fino a 300-500 metri sui restanti rilievi. Graduale attenuazione dei fenomeni nel corso della mattinata.

Accumuli previsti: Appennino di Lunigiana e Garfagnana e pistoiese fino a abbondanti a quote di montagna, fino a poco abbondanti a quote di collina. Appennino pratese, fiorentino e aretino fino a abbondanti a quota di montagna, e



generalmente fino a poco abbondanti a quote di collina, localmente abbondanti sull'alto Mugello. Sulle altre zone saranno possibili cumulati fino a poco abbondanti a quota di collina (Chianti, Colline metallifere, Colline senesi, ect).

**DESCRIZIONE DELLE CRITICITÀ PREVISTE:**

Sulla base delle previsioni meteorologiche odierne e delle valutazioni dei possibili effetti al suolo effettuate, si prefigurano i seguenti scenari di criticità:

<b>ZONE DI ALLERTA</b>	<b>RISCHIO</b>	<b>TEMPI</b>	<b>CRITICITÀ</b>
<b>E2, E3, F2, I, O3</b>	<b>IDROGEOLOGICO IDRAULICO RETICOLO MINORE</b>	dalle ore 20.00 Domenica, 16 Dicembre 2018 alle ore 12.00 Lunedì, 17 Dicembre 2018	<b>GIALLO</b>
<b>A1, B, L, M, R1 R2, S1, T</b>	<b>NEVE</b>	dalle ore 17.00 Domenica, 16 Dicembre 2018 alle ore 13.00 Lunedì, 17 Dicembre 2018	<b>GIALLO</b>
<b>A2, A3, A5, C, E1 F1, O1, O2</b>	<b>NEVE</b>	dalle ore 00.00 Lunedì, 17 Dicembre 2018 alle ore 13.00 Lunedì, 17 Dicembre 2018	<b>GIALLO</b>
<b>A1, A2, A3, A4, A5 A6, B, C, E1, E2 E3, F1, F2, I, M O1, O2, O3, T</b>	<b>VENTO</b>	dalle ore 22.00 Domenica, 16 Dicembre 2018 alle ore 13.00 Lunedì, 17 Dicembre 2018	<b>GIALLO</b>

**DESCRIZIONE DEGLI SCENARI DI EVENTO PREVISTI****IDROGEOLOGICO****IDRAULICO RETICOLO MINORE**

**Criticità Giallo:** Possibilità di innesco di frane superficiali/colate rapide di detriti o fango in bacini di dimensioni limitate e ruscellamenti superficiali anche con trasporto di materiale con conseguenti possibili danni localizzati alle infrastrutture, edifici e attività agricole, cantieri, insediamenti civili e industriali esposti; possibile innalzamento dei livelli idrometrici dei corsi d'acqua minori, con inondazioni delle aree limitrofe, anche per effetto di criticità locali (tombature, restringimenti, occlusioni delle luci dei ponti, ecc); possibile scorrimento superficiale delle acque nelle strade con fenomeni di rigurgito dei sistemi di smaltimento delle acque piovane e con possibile tracimazione e coinvolgimento delle aree urbane depresse, dei locali interrati e di quelli posti a pian terreno lungo le vie potenzialmente interessate da deflussi idrici; possibili temporanee interruzioni della rete stradale e/o ferroviaria in prossimità di impluvi, canali, zone depresse (sottopassi, tunnel, avvallamenti stradali, etc.) e a valle di porzioni di versante interessate da fenomeni franosi; possibili limitati danni alle opere idrauliche di difesa delle sponde, alle attività agricole, ai cantieri, agli insediamenti civili e industriali in alveo; possibili criticità connesse a localizzate cadute massi.

**NEVE**

**Criticità Giallo:** Sono possibili fenomeni occasionalmente pericolosi per l'incolumità delle persone, in grado di causare disagi e danni a carattere locale.

Sono possibili temporanei problemi alla circolazione stradale con interruzioni localizzate della viabilità, ritardi nei collegamenti terrestri, ferroviari ed aerei. Sono possibili localizzati problemi alle reti aeree di comunicazione e di distribuzione di servizi (tra cui telefonia ed elettricità) con temporanei blackout elettrici e telefonici. Sono possibili occasionali cadute di rami e rotture di alberi.

**VENTO**

**Criticità Giallo:** Sono possibili fenomeni occasionalmente pericolosi per l'incolumità delle persone, in grado di causare disagi e danni a carattere locale.

Sono possibili isolate rotture di rami e/o caduta di alberi, caduta di tegole e cornicioni, localizzati danni alle strutture provvisorie, con trasporto di materiale vario.

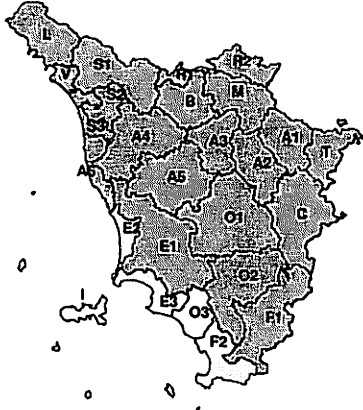
Sono possibili localizzati problemi alla circolazione stradale in particolare su viadotti e ponti, con temporanee interruzioni della viabilità. Sono possibili occasionali disagi dovuti a ritardi o cancellazioni dei collegamenti terrestri, ferroviari, aerei e marittimi.

Sono possibili occasionali problemi alle reti di distribuzione di servizi (tra cui telefonia ed elettricità) con temporanee interruzioni dei servizi.

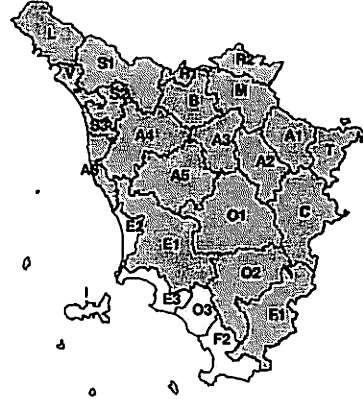


**RISCHIO IDROGEOLOGICO-IDRAULICO RETICOLO MINORE**

**Domenica, 16 Dicembre 2018**

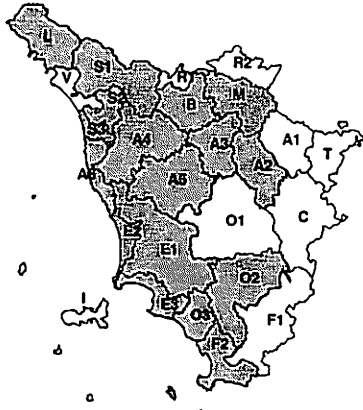


**Lunedì, 17 Dicembre 2018**

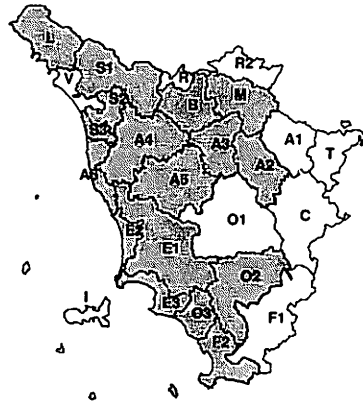


**RISCHIO IDRAULICO RETICOLO PRINCIPALE**

**Domenica, 16 Dicembre 2018**

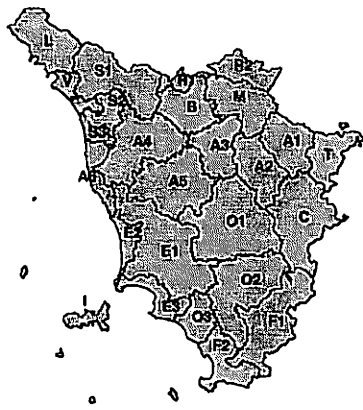


**Lunedì, 17 Dicembre 2018**

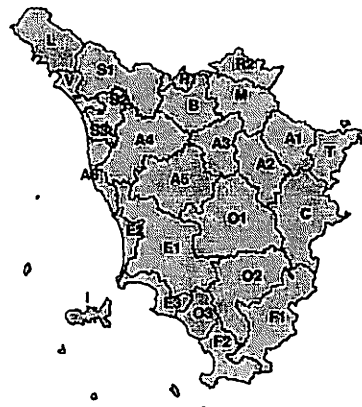


**RISCHIO TEMPORALI FORTI**

**Domenica, 16 Dicembre 2018**



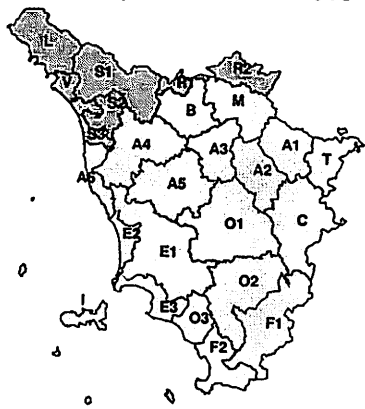
**Lunedì, 17 Dicembre 2018**



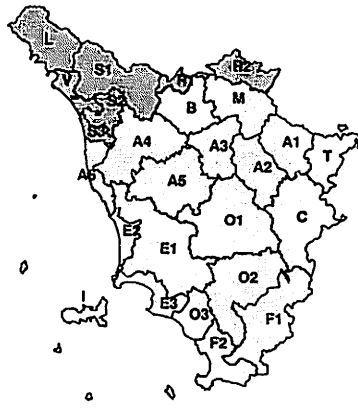


**RISCHIO VENTO**

**Domenica, 16 Dicembre 2018**

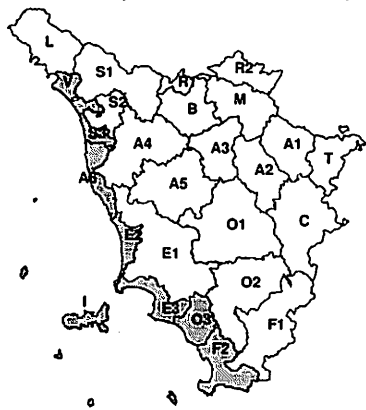


**Lunedì, 17 Dicembre 2018**

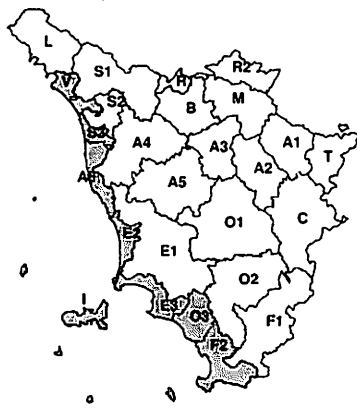


**RISCHIO MAREGGIATE**

**Domenica, 16 Dicembre 2018**

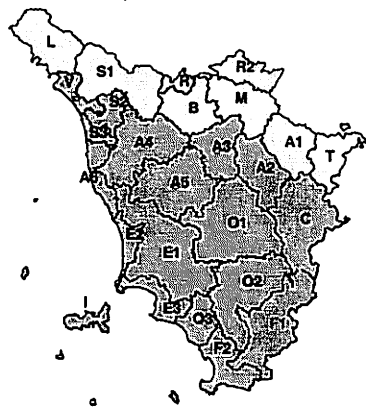


**Lunedì, 17 Dicembre 2018**

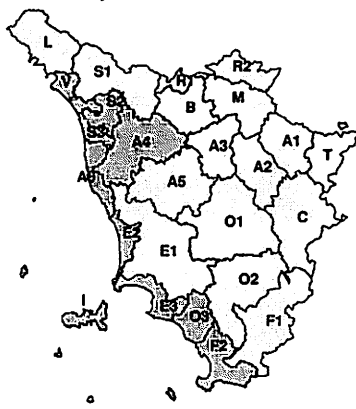


**RISCHIO NEVE**

**Domenica, 16 Dicembre 2018**



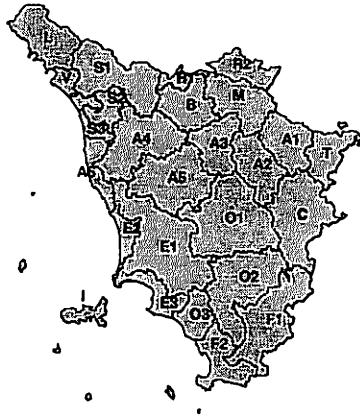
**Lunedì, 17 Dicembre 2018**





**RISCHIO GHIACCIO**

**Domenica, 16 Dicembre 2018**



**Lunedì, 17 Dicembre 2018**

