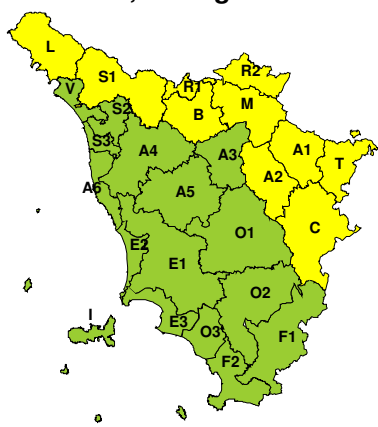


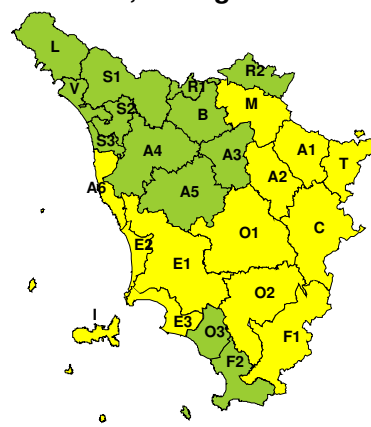
**BOLLETTINO DI VALUTAZIONE DELLE CRITICITÀ**

Emissione di Venerdì, 12 Luglio 2019, ore 12.36

Venerdì, 12 Luglio 2019



Sabato, 13 Luglio 2019

**AREE INTERESSATE:**

- A1-Arno-Casentino
- A2-Arno-Valdarno Sup.
- A3-Arno-Firenze
- A4-Valdarno Inf.
- A5-Valdelsa-Valdera
- A6-Arno-Costa
- B-Bisenzio e Ombr. Pt
- C-Valdichiana
- E1-Etruria

- E2-Etruria-Costa Nord
- E3-Etruria-Costa Sud
- F1-Fiora e Alb.
- F2-Fiora e Alb.-Costa e G
- I-Isole
- L-Lunigiana
- M-Mugello-Val di Sieve
- O1-Ombr. Gr-Alto
- O2-Ombr. Gr-Medio

- O3-Ombr. Gr-Costa
- R1-Reno
- R2-Romagna-Toscana
- S1-Serchio-Garf.-Lima
- S2-Serchio-Lucca
- S3-Serchio-Costa
- T-Valtiberina
- V-Versilia

Legenda criticità: VERDE, ■ GIALLO, ● ARANCIONE, ▲ ROSSO

PROVINCE INTERESSATE: AREZZO, FIRENZE, GROSSETO, LIVORNO, LUCCA, MASSA-CARRARA, PISA, PISTOIA, PRATO, SIENA

FENOMENI PREVISTI

oggi, venerdì, possibili rovesci e temporali sparsi sulle zone interne. Domani, sabato, oltre alla possibilità di rovesci e temporali sparsi sulle zone interne nel pomeriggio si segnala la possibilità di qualche temporale tra la notte le prime ore del mattino sulla costa centrale e in Arcipelago.

PIOGGIA: oggi, venerdì, possibilità di rovesci sparsi e temporali sulle zone interne in particolare sui rilievi. I temporali potranno risultare localmente forti sulle zone appenniniche e sull'aretino, con cumulati medi non significativi e massimi puntuali fino a elevati; intensità oraria fino a molto forte. Sulle altre zone interne cumulati fino a generalmente non elevati e con intensità oraria fino a forte.

Domani, sabato, durante la notte e al mattino possibili temporali localmente forti su Arcipelago e costa centrale con cumulati massimi fino a localmente elevati; intensità oraria fino a molto forte. Dalla tarda mattinata possibili temporali localmente forti sulle zone interne con cumulati medi non significativi e massimi fino a localmente elevati con intensità oraria fino a molto forte.

TEMPORALI: oggi, venerdì, possibilità temporali sulle zone interne, localmente forti sulle zone appenniniche e sull'aretino con possibili colpi di vento e grandinate.

Domani, sabato, durante la notte e al mattino possibili temporali localmente forti su Arcipelago e costa centrale con possibili colpi di vento e grandinate. Dalla tarda mattinata possibili temporali localmente forti sulle zone interne con possibili colpi di vento e grandinate.

DESCRIZIONE DELLE CRITICITÀ PREVISTE:



Sulla base delle previsioni meteorologiche odierne e delle valutazioni dei possibili effetti al suolo effettuate, si prefigurano i seguenti scenari di criticità:

ZONE DI ALLERTA	RISCHIO	TEMPI	CRITICITÀ
A1, A2, B, C, L M, R1, R2, S1, T	IDROGEOLOGICO IDRAULICO RETICOLO MINORE	dalle ore 13.00 Venerdì, 12 Luglio 2019 alle ore 20.00 Venerdì, 12 Luglio 2019	GIALLO
A6, E1, E2, E3, I	IDROGEOLOGICO IDRAULICO RETICOLO MINORE	dalle ore 00.00 Sabato, 13 Luglio 2019 alle ore 12.00 Sabato, 13 Luglio 2019	GIALLO
A1, A2, C, F1, M O1, O2, T	IDROGEOLOGICO IDRAULICO RETICOLO MINORE	dalle ore 10.00 Sabato, 13 Luglio 2019 alle ore 16.00 Sabato, 13 Luglio 2019	GIALLO
A1, A2, B, C, L M, R1, R2, S1, T	TEMPORALI FORTI	dalle ore 13.00 Venerdì, 12 Luglio 2019 alle ore 20.00 Venerdì, 12 Luglio 2019	GIALLO
A6, E1, E2, E3, I	TEMPORALI FORTI	dalle ore 00.00 Sabato, 13 Luglio 2019 alle ore 12.00 Sabato, 13 Luglio 2019	GIALLO
A1, A2, C, F1, M O1, O2, T	TEMPORALI FORTI	dalle ore 10.00 Sabato, 13 Luglio 2019 alle ore 16.00 Sabato, 13 Luglio 2019	GIALLO



DESCRIZIONE DEGLI SCENARI DI EVENTO PREVISTI

IDROGEOLOGICO

IDRAULICO RETICOLO MINORE

Criticità Giallo: Possibilità di innesco di frane superficiali/colate rapide di detriti o fango in bacini di dimensioni limitate e ruscellamenti superficiali anche con trasporto di materiale con conseguenti possibili danni localizzati alle infrastrutture, edifici e attività agricole, cantieri, insediamenti civili e industriali esposti; possibile innalzamento dei livelli idrometrici dei corsi d'acqua minori, con inondazioni delle aree limitrofe, anche per effetto di criticità locali (tombature, restringimenti, occlusioni delle luci dei ponti, ecc); possibile scorrimento superficiale delle acque nelle strade con fenomeni di rigurgito dei sistemi di smaltimento delle acque piovane e con possibile tracimazione e coinvolgimento delle aree urbane depresse, dei locali interrati e di quelli posti a pian terreno lungo le vie potenzialmente interessate da deflussi idrici; possibili temporanee interruzioni della rete stradale e/o ferroviaria in prossimità di impluvi, canali, zone depresse (sottopassi, tunnel, avvallamenti stradali, etc.) e a valle di porzioni di versante interessate da fenomeni franosi; possibili limitati danni alle opere idrauliche di difesa delle sponde, alle attività agricole, ai cantieri, agli insediamenti civili e industriali in alveo; possibili criticità connesse a localizzate cadute massi.

TEMPORALI FORTI

Criticità Giallo: In uno scenario caratterizzato da elevata incertezza previsionale, saranno possibili fenomeni intensi occasionalmente pericolosi per l'incolumità delle persone e in grado di causare disagi e danni a carattere locale. Saranno possibili gli effetti riconducibili al rischio **idrogeologico-idraulico reticolo minore**, che potrebbero verificarsi in maniera repentina ed improvvisa.

A causa delle violente raffiche di **vento**, saranno possibili ulteriori effetti tra cui ad esempio, rottura di rami e/o caduta di alberi, caduta di tegole, danni alle strutture provvisorie e/o agli edifici, abbattimento di pali, segnaletica e impalcature, trasporto di materiale, disagi e/o interruzione della viabilità e danneggiamenti alle reti di distribuzione di servizi (tra cui telefonia ed elettricità) con conseguenti interruzioni.

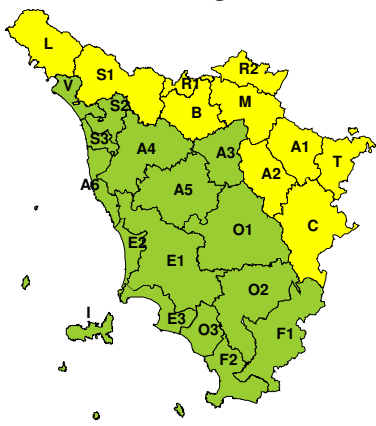
Nel caso in cui si verificano **grandinate** saranno inoltre possibili danni alle colture agricole, alle coperture degli edifici e agli automezzi.

Infine a causa delle **fulminazioni** saranno possibili danneggiamenti agli edifici, alberi e alle reti di distribuzione di servizi (tra cui telefonia ed elettricità) e eventualmente l'innesco di incendi in aree boschive.

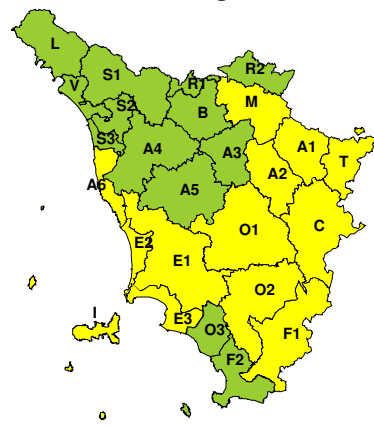


RISCHIO IDROGEOLOGICO-IDRAULICO RETICOLO MINORE

Venerdì, 12 Luglio 2019

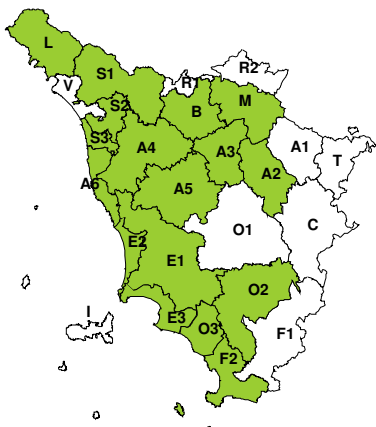


Sabato, 13 Luglio 2019

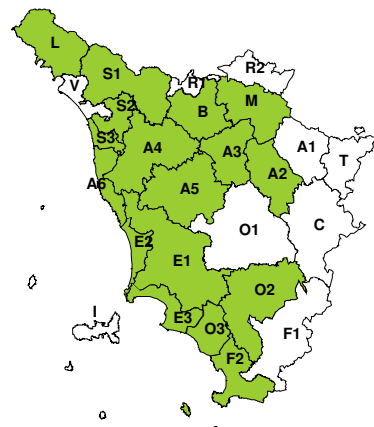


RISCHIO IDRAULICO RETICOLO PRINCIPALE

Venerdì, 12 Luglio 2019

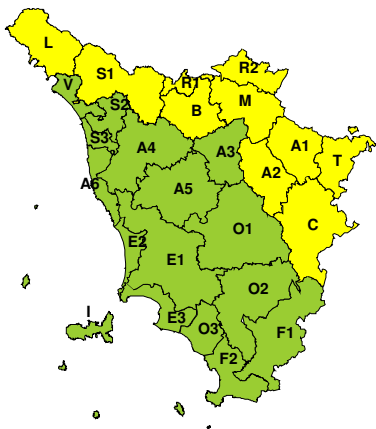


Sabato, 13 Luglio 2019

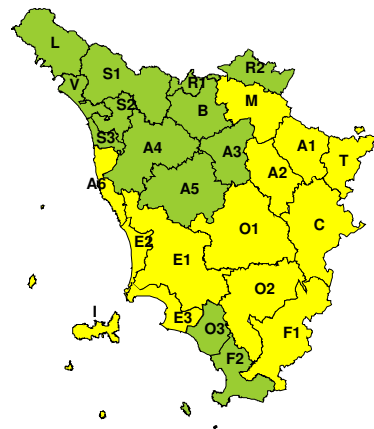


RISCHIO TEMPORALI FORTI

Venerdì, 12 Luglio 2019



Sabato, 13 Luglio 2019





RISCHIO VENTO

Venerdì, 12 Luglio 2019

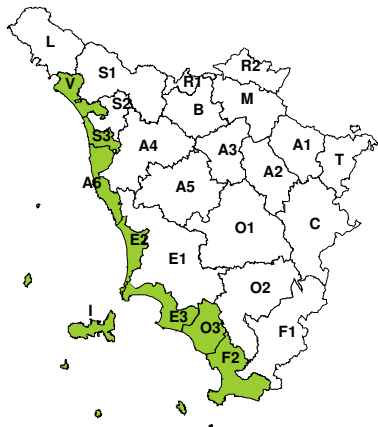


Sabato, 13 Luglio 2019

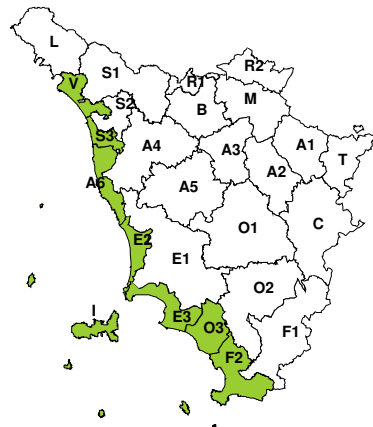


RISCHIO MAREGGIATE

Venerdì, 12 Luglio 2019

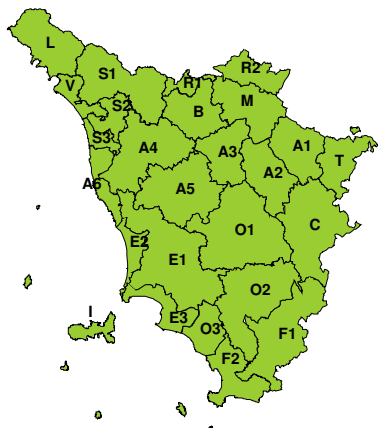


Sabato, 13 Luglio 2019



RISCHIO NEVE

Venerdì, 12 Luglio 2019



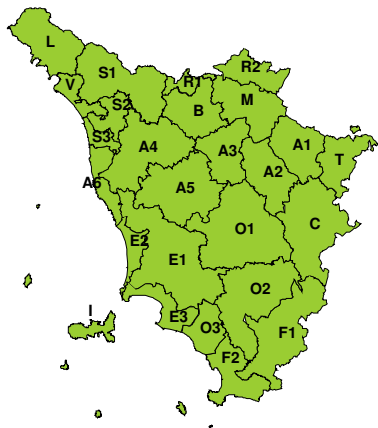
Sabato, 13 Luglio 2019





RISCHIO GHIACCIO

Venerdì, 12 Luglio 2019



Sabato, 13 Luglio 2019

